



Evropská unie
Evropský sociální fond
Operační program Zaměstnanost

Koncepce obnovy a rozvoje zeleně v obci Zašová

1 – Přírodní podmínky obrazová část



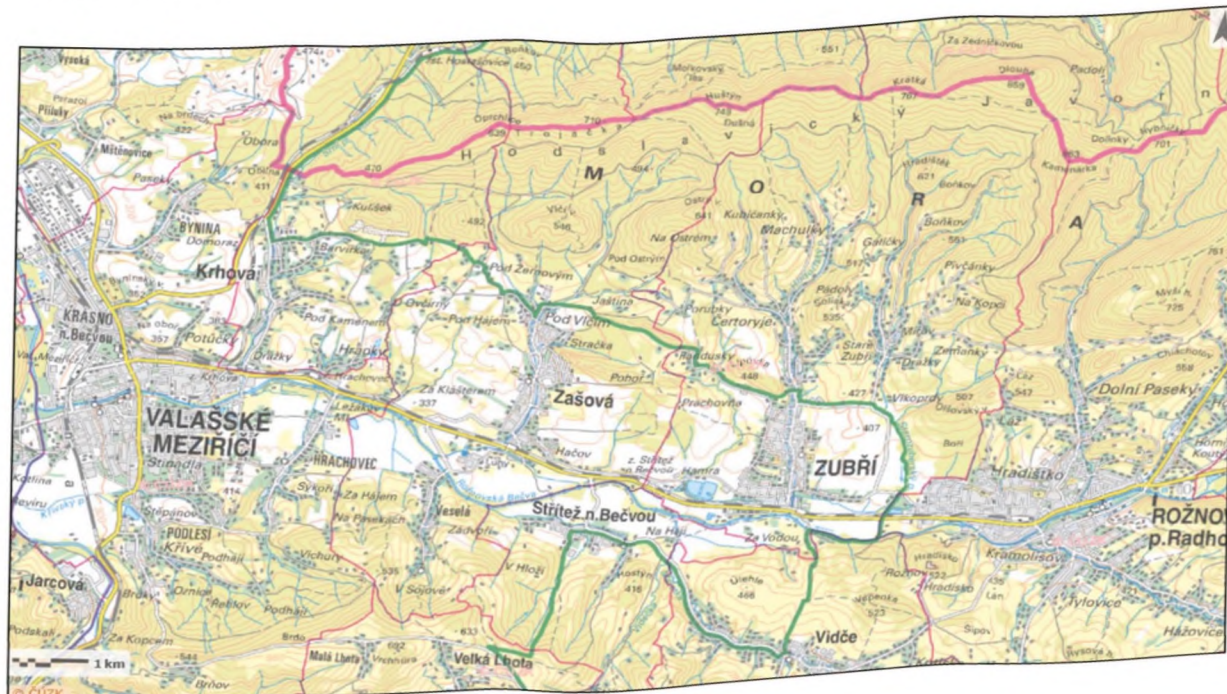
ZAHRADNÍ A KRAJINÁŘSKÁ ARCHITEKTURA

Ing. Pavla Lorenzová

Loučka 93, 756 44, mob.: 737 479 423

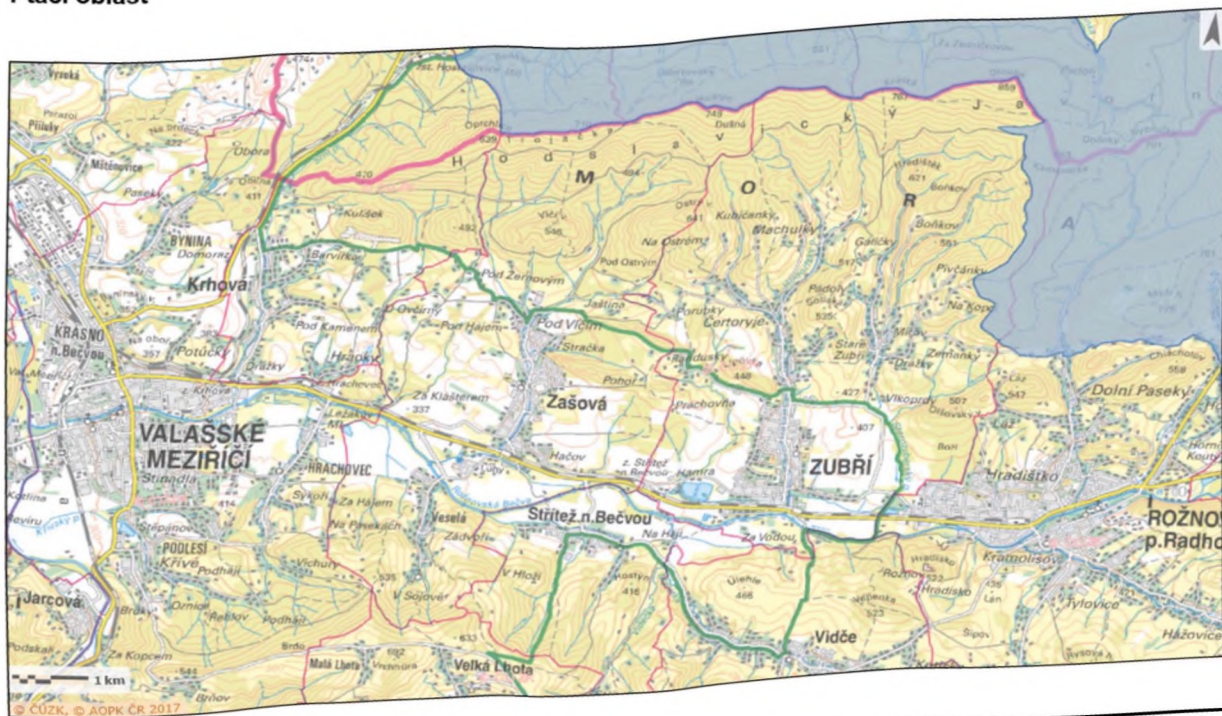
Katastrální území

Katastrální území



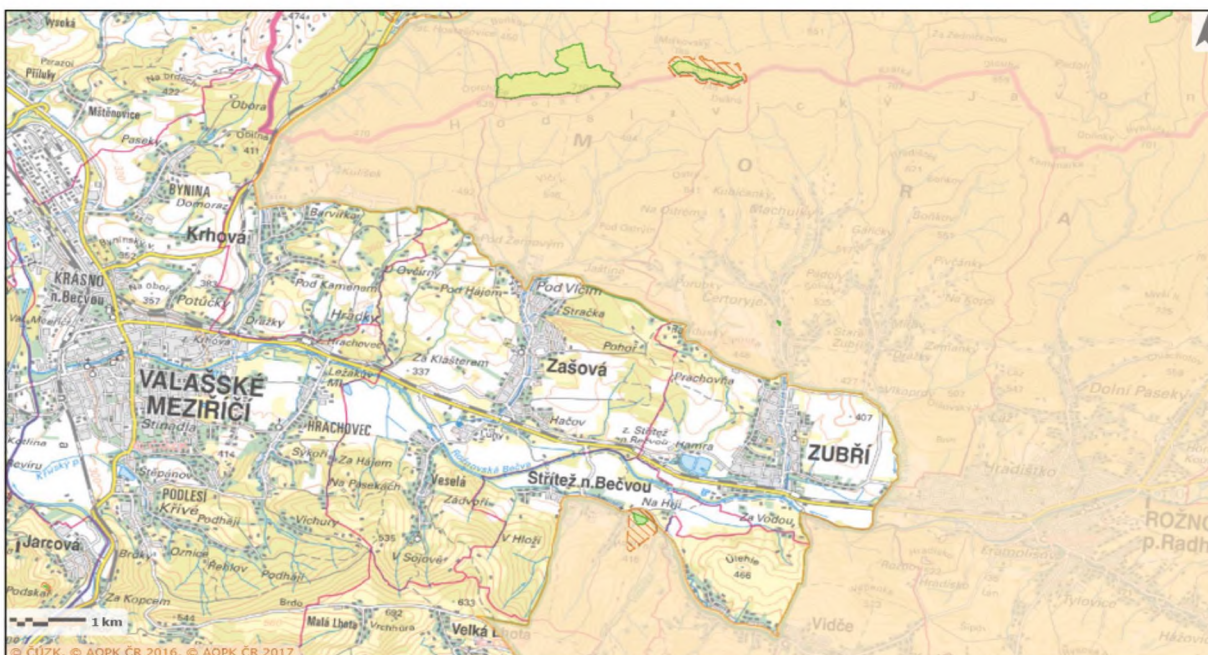
Ptačí oblast

Ptačí oblast



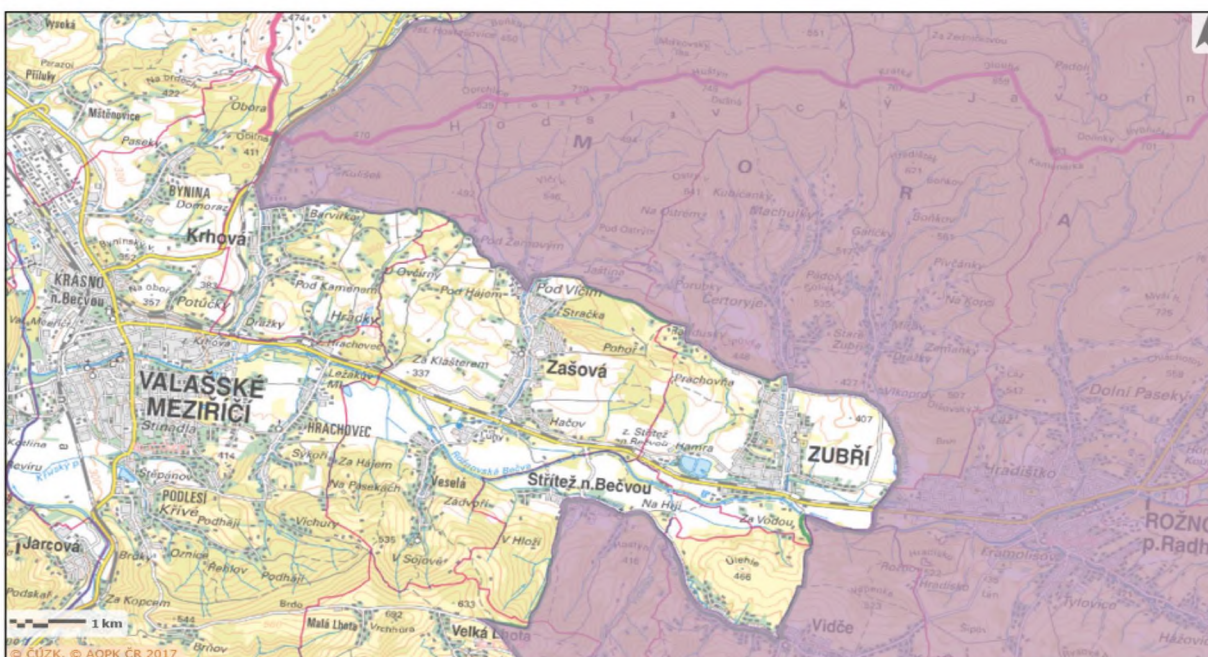
Zvláště chráněné území

Zvláště chráněné území

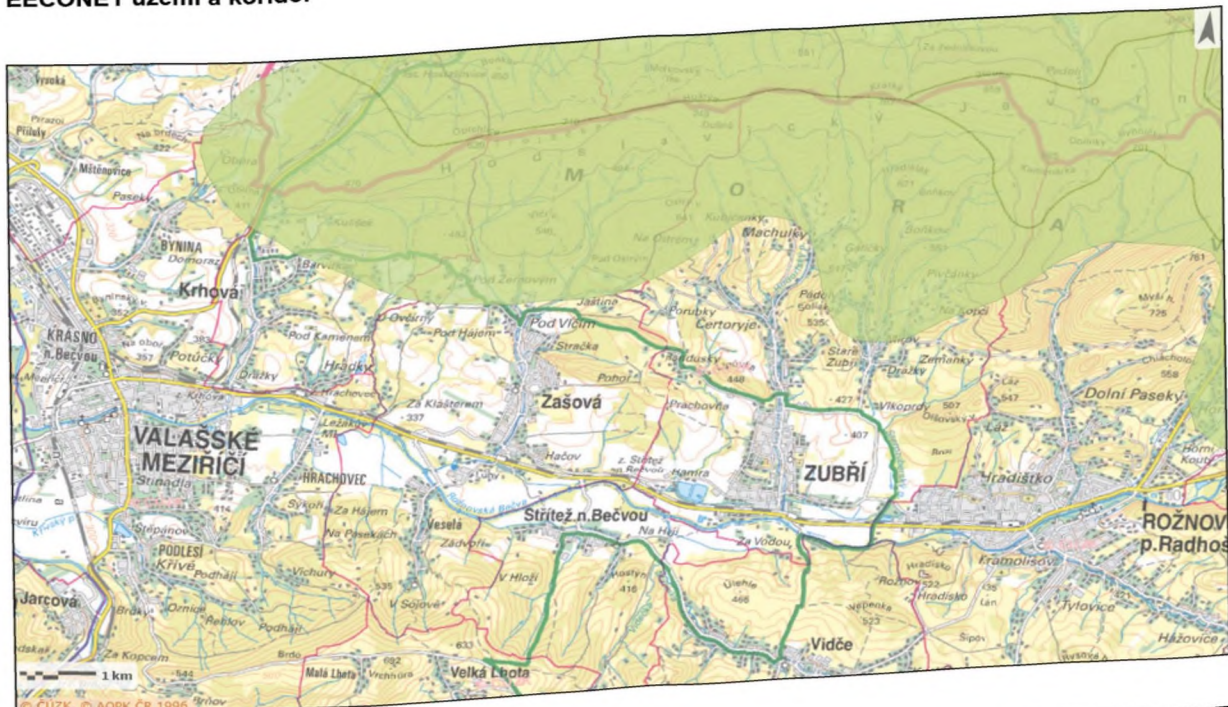


Evropsky významná lokalita

Evropsky významná lokalita

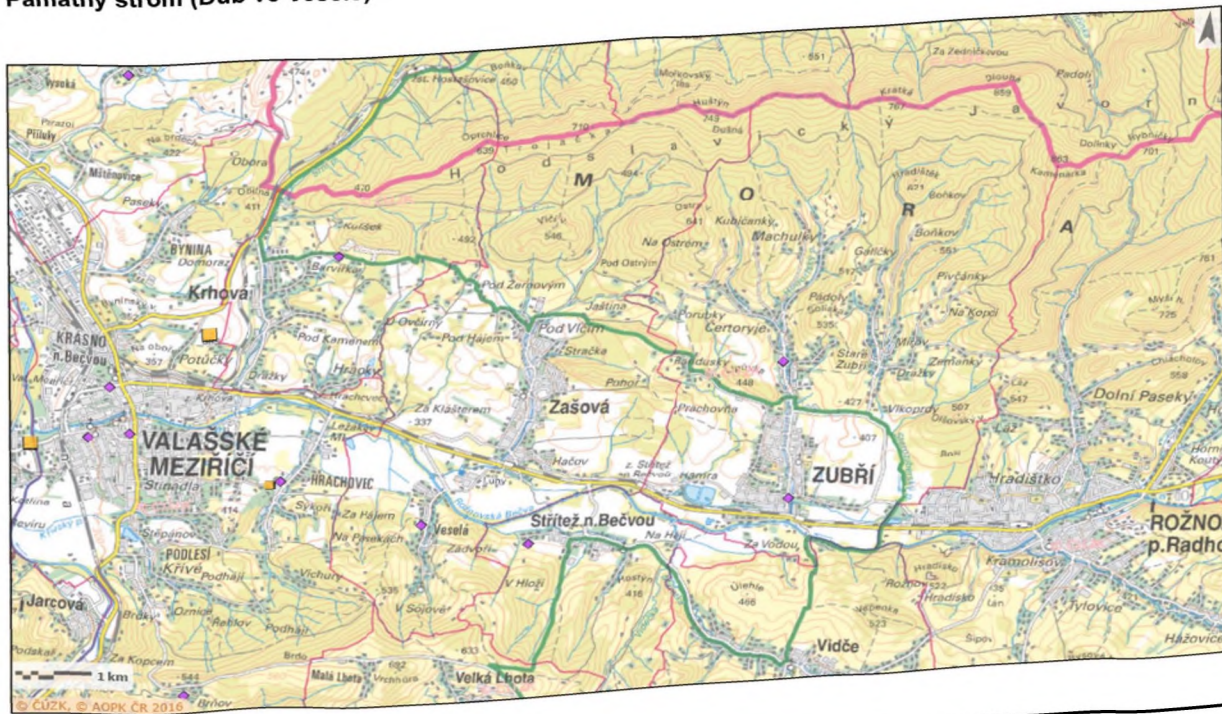


EECONET území a koridor



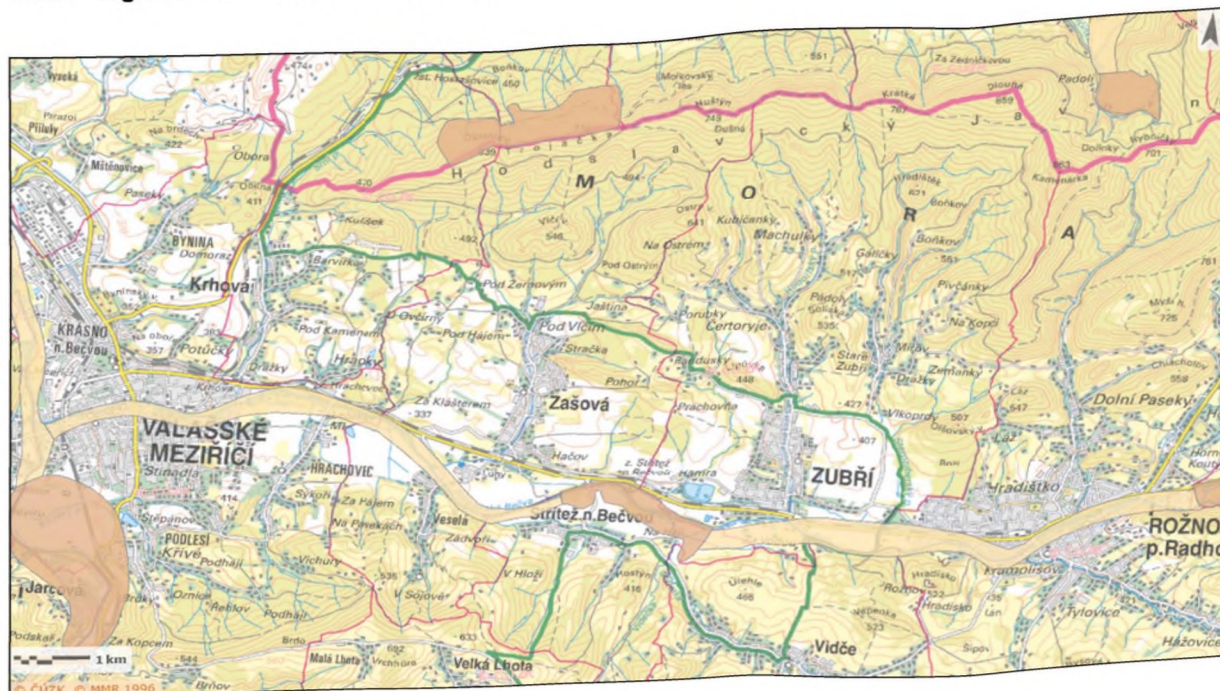
Památný strom (Dub ve Veselé)

Památný strom (Dub ve Veselé)



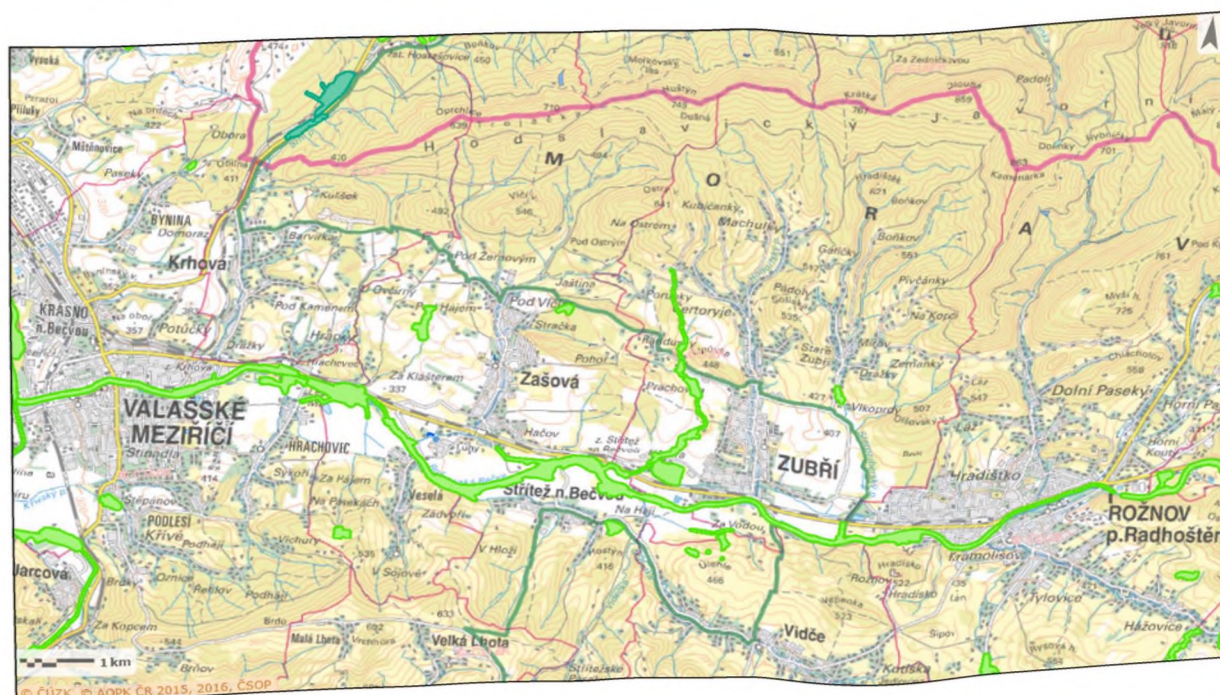
ÚSES - regionální biokoridor a biocentrum

ÚSES - regionální biokoridor a biocentrum



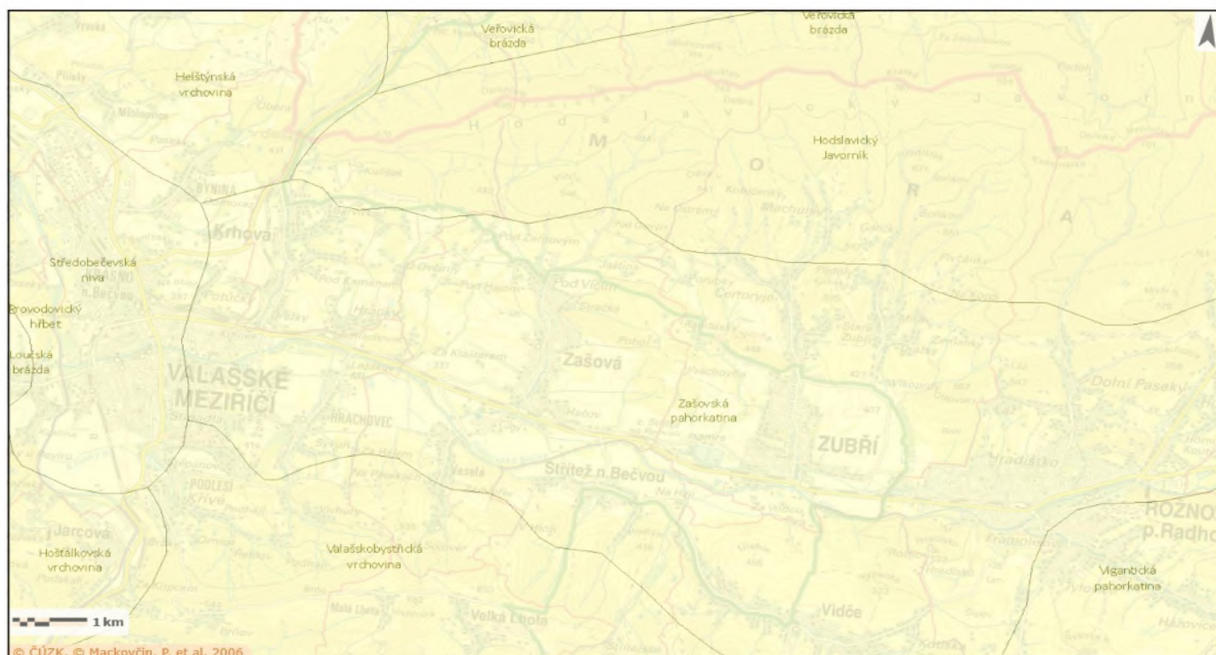
Mokřady národního významu a mokřadní ekosystémy z KVES

Mokřady národního významu a mokřadní ekosystémy z KVES



Geomorfologický okresek

Geomorfologický okresek



Geobotanická mapa

Geobotanická mapa



Stínovaný reliéf

Stínovaný reliéf

