





LEGENDA:

-  - navržené trvalé vodorovné dopravní značení (nástrik v bílé barvě)
-  P2 - navržené trvalé svislé dopravní značení
-  P2 - stávající svislé dopravní značení
-  P2 - zrušené stávající svislé dopravní značení

ZDROJ MAPOVÝCH PODKLADŮ Mapy.cz; © Seznam.cz, a.s. **MAPY.CZ**

VYPRACOVAL	ŠMÍDOVÁ	 NVB LINE s.r.o. Cukrovar 716 768 21 Kvasice www.nvblne.cz smidova@nvblne.cz tel: 770 163 047
UPRAVIL		
KONTROLOVAL	JANATA	
INVESTOR	Obec Zašová	
ZHOTOVITEL		
NÁZEV STAVBY	OBEC ZAŠOVÁ - MÍSTNÍ ÚPRAVA PROVOZU	
DEFINITIVNÍ DOPRAVNÍ ZNAČENÍ	KŘÍŽOVATKA NAD VÁCLAVEM - VAR. 2	
FORMÁT	A3	
DATUM	17. 9. 2025	
Č. ZAKÁZKY	ZK-25-1672	