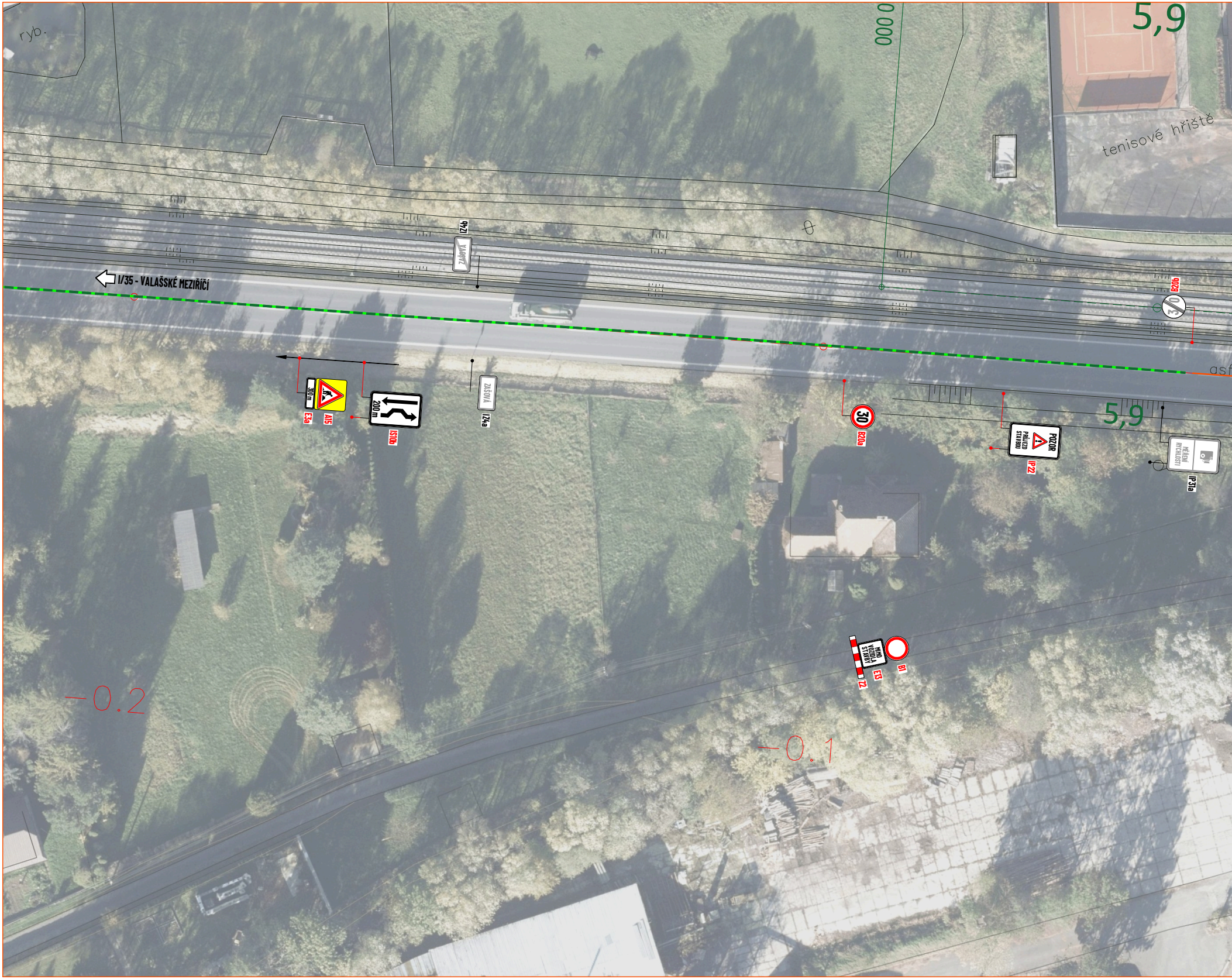
ryb.
0,000
5,9
tenisové hřiště
IZ4b
ZAŠOVÁ
I/35 - VALAŠSKÉ MEZIŘÍČÍ
B20b
30
asf.
300 m
E3a
A15
200 m
IS10b
ZAŠOVÁ
IZ4a
30
B20a
POZOR
PRŮJEZD STAVBOU
IP22
5,9
MĚŘENÍ RYCHLOSTI
IP31a
MIMO VOZIDLA STAVBY
Z2
E13
B1
-0.2
-0.1

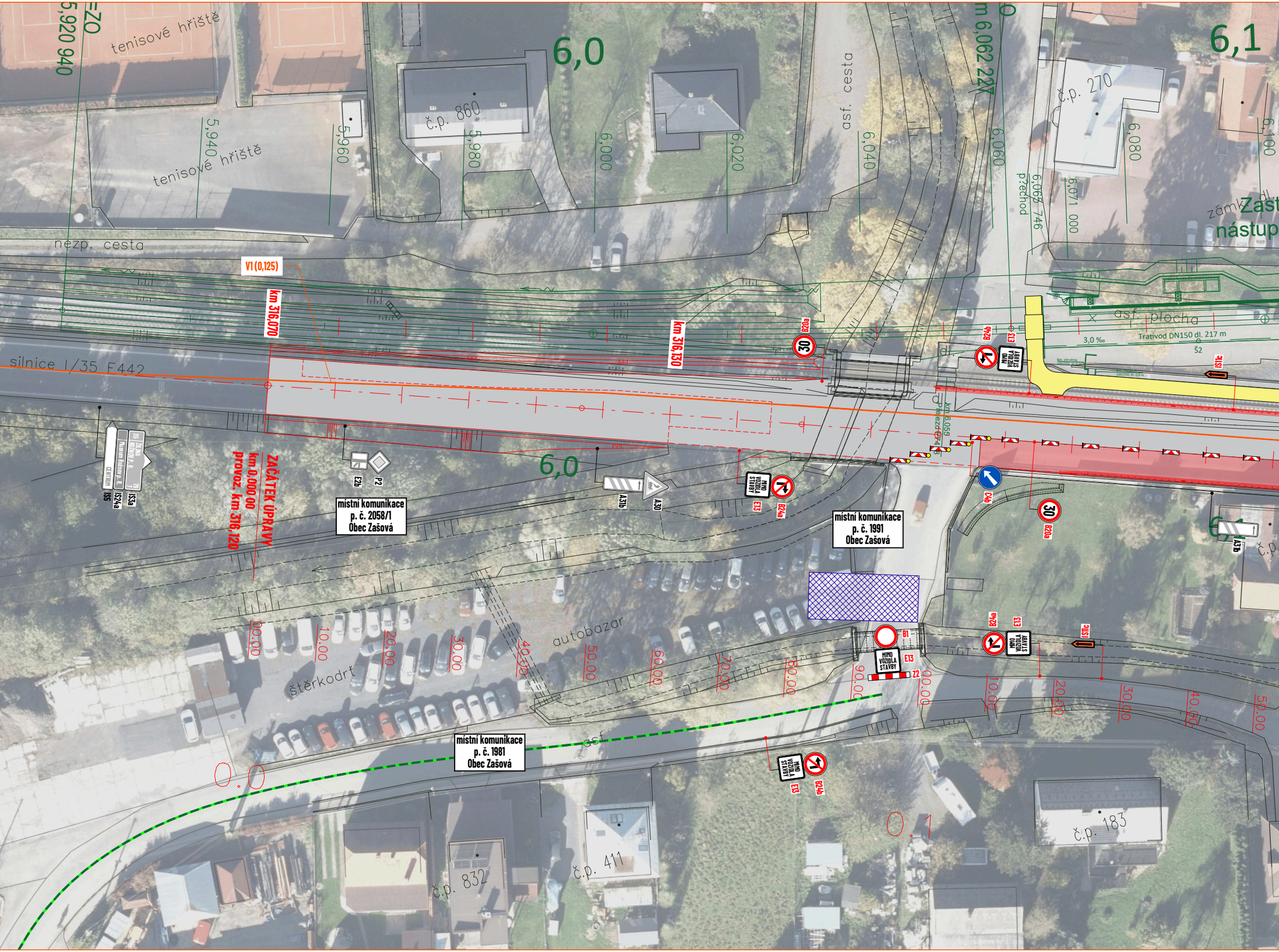
tenisové hřiště
tenisové hřiště
5,920 940
5,940
5,960
5,980
6,000
6,020
6,040
6,060
6,080
6,100
6,0
6,1
č.p. 860
č.p. 270
asf. cesta
m 6,062 22
6,065 746
6,071 000
přechod
zámk
Zast
nástup
nezp. cesta
V1 (0,125)
km 316,070
km 316,130
silnice I/35 F442
B20a
B24b
E13
MIMO VOZIDLA STAVBY
asf. plocha
3,0 ‰
Trativod DN150 dl. 217 m
Š2
IS11c
km 6,055
Přejezd P7
dl.
35
ŽILINA
ROŽNOV p. R.
Muzeum Rožnov p. R.
CENTRUM
79
7
IS5
IS24a
IS3a
ZAČÁTEK ÚPRAVY
km 0,000 00
provoz. km 316,120
E2b
P2
6,0
A31b
A30
místní komunikace
p. č. 2058/1
Obec Zašová
E13
B24a
C4a
B20a
místní komunikace
p. č. 1991
Obec Zašová
A31b
č.p.
B1
E13
Z2
B24a
E13
IS11c
autobazar
štěrkodrť
0.00
10.00
20.00
30.00
40.00
50.00
60.00
70.00
80.00
90.00
0.00
10.00
20.00
30.00
40.00
50.00
místní komunikace
p. č. 1981
Obec Zašová
asf.
E13
B24b
0.0
0.1
č.p. 832
č.p. 411
č.p. 183

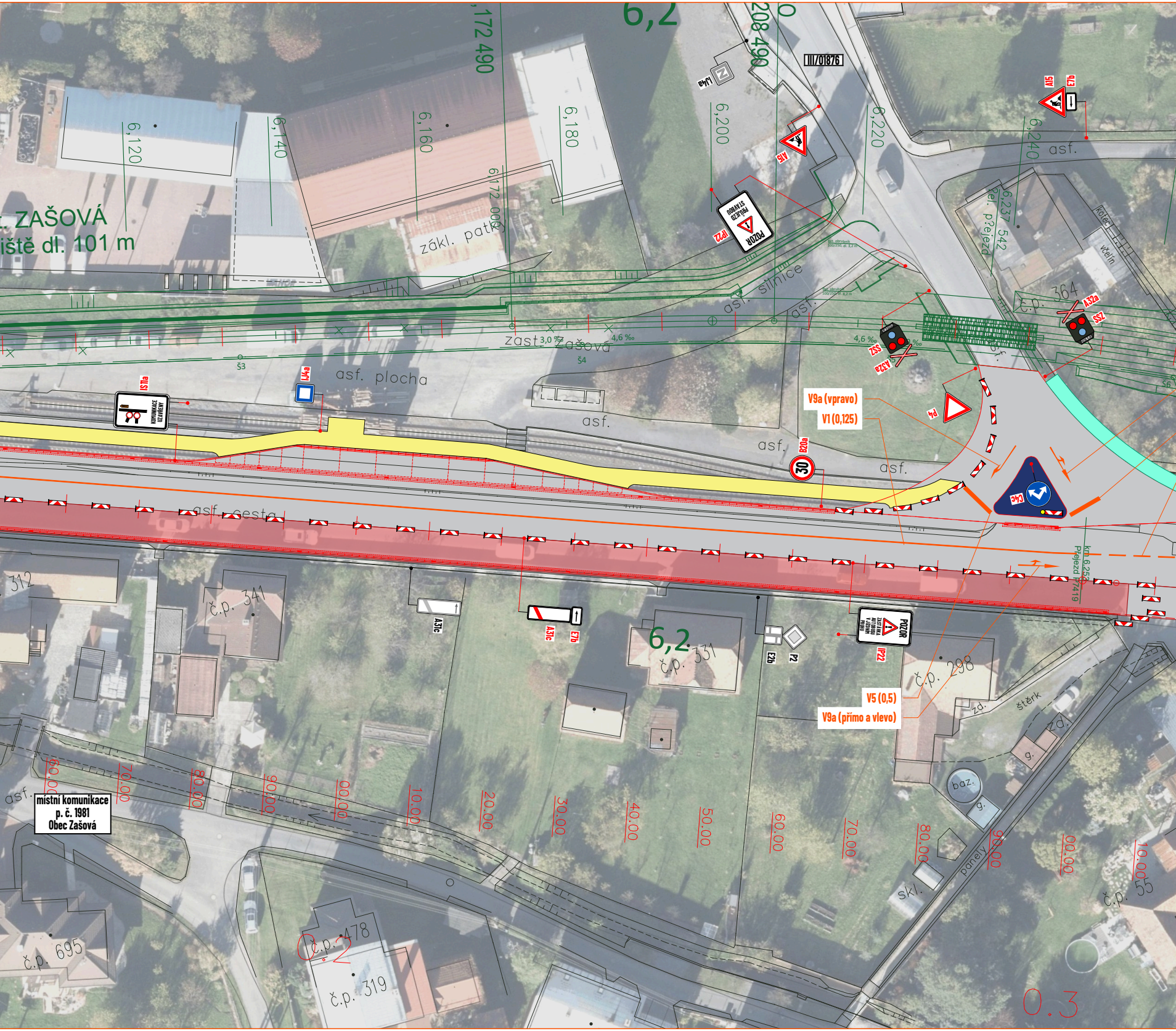
6,2
,172 490
208 490
III/01876
IJ4a
A15
E7b
6,120
6,140
6,160
6,180
6,200
6,220
6,240
6,172 000
t. ZAŠOVÁ
iště dl. 101 m
zákl. patky
POZOR
PRŮJEZD STAVBOU
IP22
asf.
silnice
6,237 542
žel. přejezd
kotec
včelín
č.p. 364
A32a
SSZ
zast. Zašová
3,0 ‰
4,6 ‰
Š3
Š4
Š6
asf. plocha
IS11a
KOMUNIKACE UZAVŘENY
IJ4a
IZ8a
30
V9a (vpravo)
V1 (0,125)
P4
C4a
asf. cesta
km 6,253
Přejezd P7419
č.p. 312
č.p. 341
A31c
E7b
6,2
č.p. 331
E2b
P2
POZOR
ZASTÁVKA AUTOBUSU V JÍZDNÍM PRUHU
č.p. 298
V5 (0,5)
V9a (přímo a vlevo)
štěrk
zd.
g.
baz.
g.
panely
skl.
č.p. 55
asf.
místní komunikace
p. č. 1981
Obec Zašová
60.00
70.00
80.00
90.00
00.00
10.00
20.00
30.00
40.00
50.00
60.00
70.00
80.00
90.00
00.00
10.00
č.p. 478
č.p. 319
č.p. 695
0.2
0.3

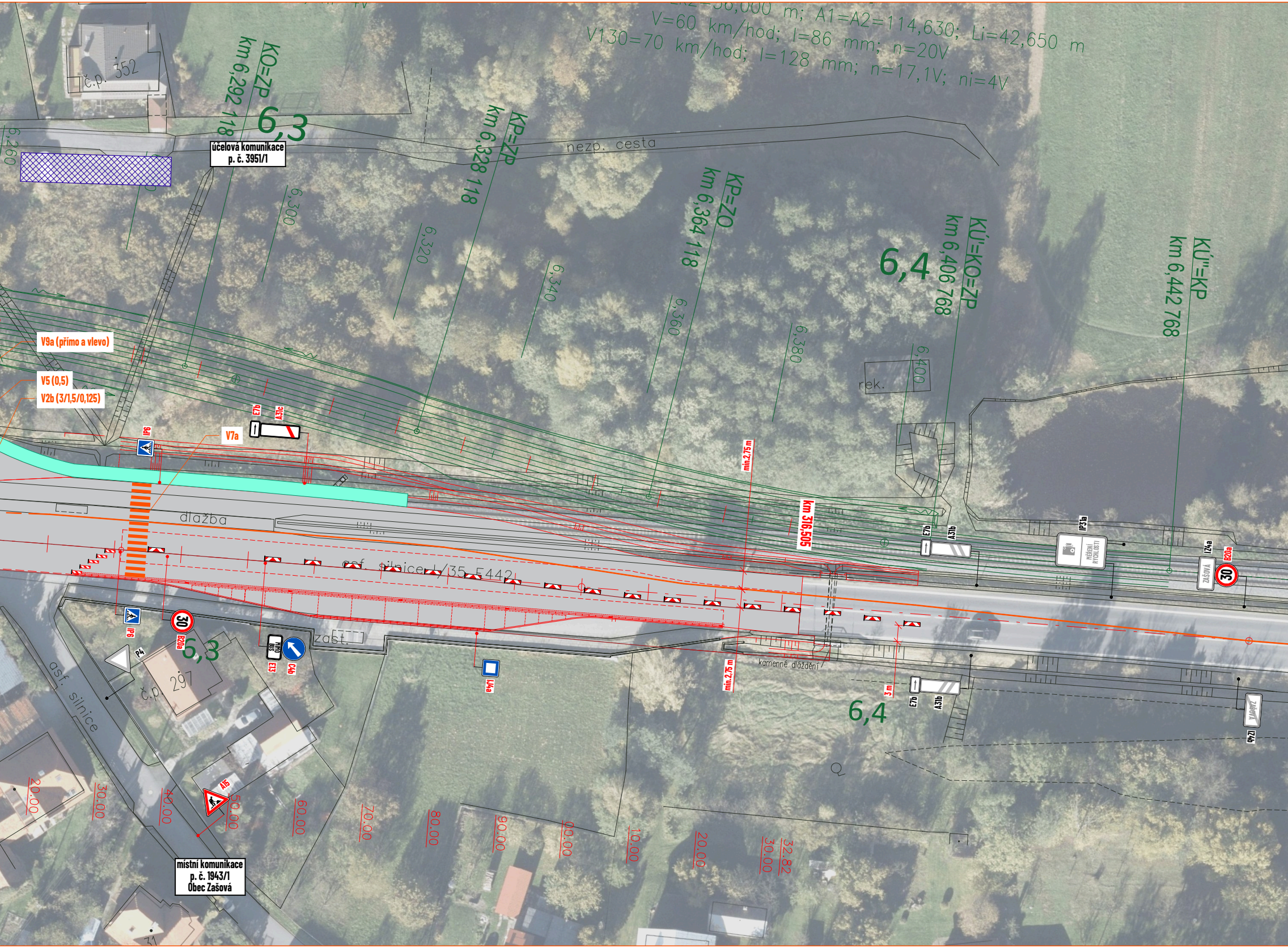
m; A1=A2=114,630; Li=42,650 m
V=60 km/hod; I=86 mm; n=20V
V130=70 km/hod; I=128 mm; n=17,1V; ni=4V
č.p. 352
KO=ZP
km 6,292 118
6,3
KP=ZP
km 6,328 118
KP=ZO
km 6,364 118
6,4
KÚ'=KO=ZP
km 6,406 768
KÚ''=KP
km 6,442 768
6,260
6,300
6,320
6,340
6,360
6,380
6,400
účelová komunikace
p. č. 3951/1
nezp. cesta
rek.
V9a (přímo a vlevo)
V5 (0,5)
V2b (3/1,5/0,125)
E7b
A31c
IP6
V7a
min.2,75 m
km 316,505
E7b
A31b
IP31a
MĚŘENÍ RYCHLOSTI
IZ4a
B20a
ZAŠOVÁ
30
dlažba
asf. silnice I/35 E442
IP6
30
B20a
6,3
P4
MINIBUS
E13
C4b
zast.
IP4a
kamenné dláždění
min.2,75 m
3 m
E7b
A31b
6,4
ZAŠOVÁ
IZ4b
asf. silnice
č.p. 297
A15
20,00
30,00
40,00
50,00
60,00
70,00
80,00
90,00
00,00
10,00
20,00
30,00
32,82
místní komunikace
p. č. 1943/1
Obec Zašová
31


KÚ
km 6,500 000
B20a
50
B20a
70
B21a
IS10b
200 m
A15
E3a
300 m
IP22
POZOR
PRŮJEZD STAVBOU
A30
E7b
A31b
B20a
30
I/35 - ROŽNOV POD RADHOŠTĚM
V1 (0,125)
A30
E7b
A31b
6,5

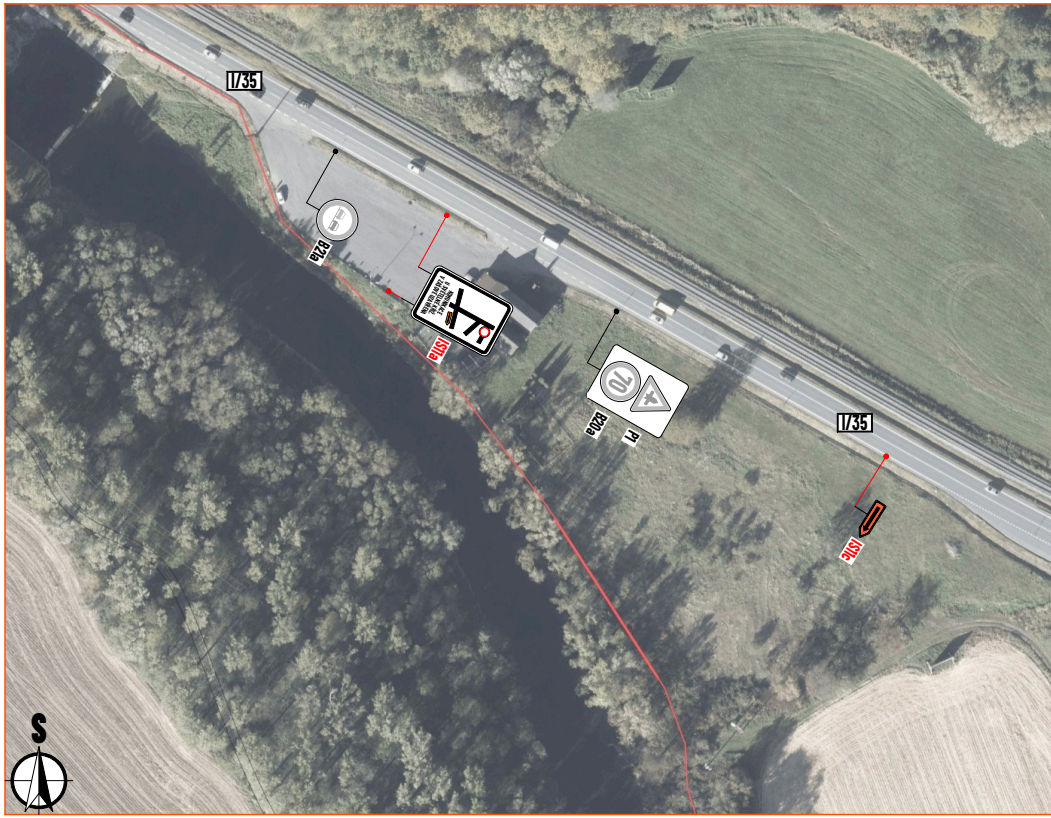
I/35
B26
IS11a
70
B20a
P1
I/35
IS11c
S


4
IP10a
místní komunikace
p. č. 2058/1
Obec Zašová
S

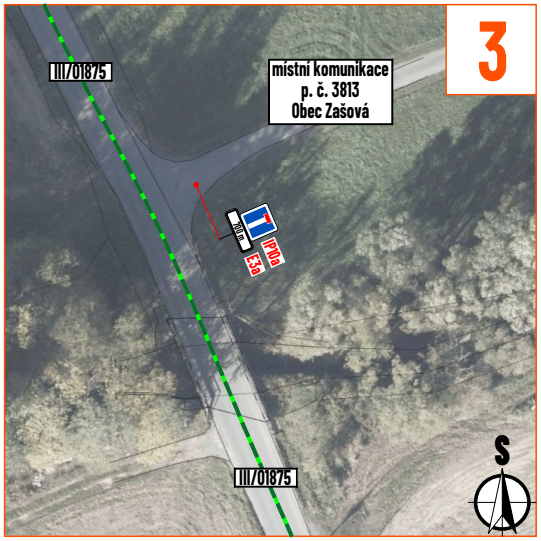
3
III/01875
místní komunikace
p. č. 3813
Obec Zašová
100 m
IP10a
E3a
III/01875
S

5

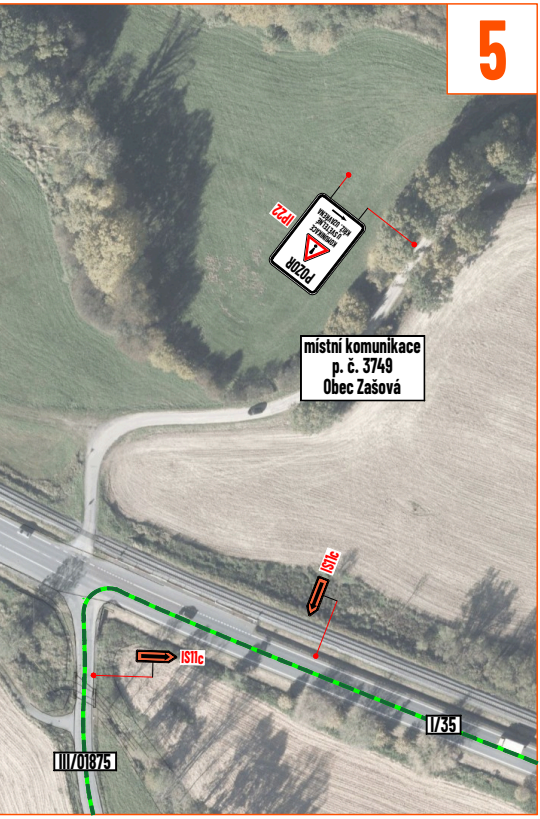
IP22
POZOR
KOMUNIKACE U SVĚTELNÉ KŘIŽ. UZAVŘENA
místní komunikace
p. č. 3749
Obec Zašová
IS11c
IS11c
I/35
III/01875

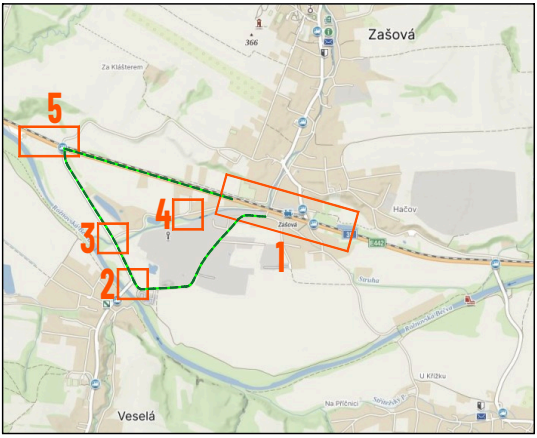
Zašová
366
Za Klášterem
5
4
3
2
1
Zašová
Hačov
Struha
Rožnovská Bečva
U Křížku
Na Příčnici
Veselá

LEGENDA:

🟥	- pracovní místo (silnice I/35)
⬜	- pojízdná část nové komunikace
🟦	- zpevněná plocha pro pěší
■	- dopravní ostrůvek
🟨	- dokončená část chodníků / pochozích ploch
▨	- zázemí stavby (buňky)
━ ━	- navržená objízdná trasa
━	- navržená přechodné vodorovné dopravní značení
◆ P2	- navržené přechodné svislé dopravní značení
◇ P2	- stávající svislé dopravní značení
☒ P2	- zneplatněné stávající svislé dopravní značení

2

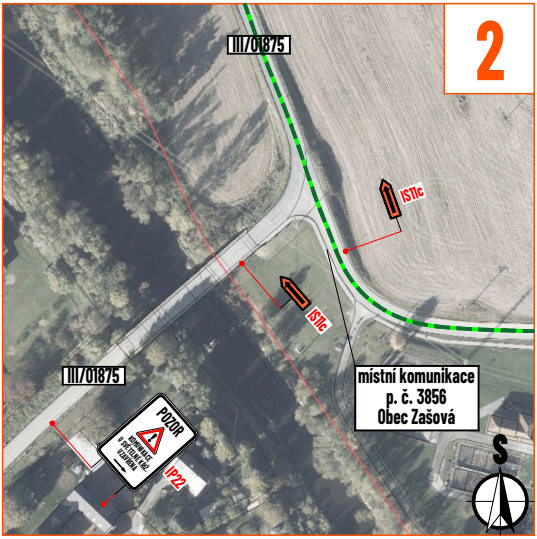
III/01875
IS11c
IS11c
III/01875
místní komunikace
p. č. 3856
Obec Zašová
POZOR
KOMUNIKACE U SVĚTELNÉ KŘIŽ. UZAVŘENA
IP22
S

Souhlasíme s přechodnou úpravou provozu, uzavírkou a zvláštním užíváním pozemní komunikace, a navrženými objízdnými trasami.
V souladu s ustanovením § 36 odst. 3 zák. č. 500/2004 Sb. Správního řádu se vzdáváme práva vyjádřit se k podkladům rozhodnutí.

Dopravní značení, které bude v rozporu s přechodným dopravním značením, bude dočasně zneplatněno.

MAPOVÁ POKLADOVÁ DATA

Seznam.cz, a.s.
www.mapy.com (veřejná aplikace)

Digitální technická mapa Zlínského kraje, Zlínský kraj
http://dtm.zlinskykraj.cz
Mapa pro veřejnost

VYPRACOVAL	**ZIMÁK**
KONTROLOVAL	**JANATA**
UPRAVIL	**ZIMÁK**
INVESTOR	**ŘSD s.p.**
ZHOTOVITEL	**IMOS Brno, a.s.**

NÁZEV STAVBY
I/35: ZAŠOVÁ, KŘIŽOVATKA SE SILNICÍ III/01876

DOPRAVNĚ INŽENÝRSKÁ OPATŘENÍ
ZIMNÍ OBDOBÍ

NVB LINE
NVB LINE s.r.o.
Cukrovar 716
768 21 Kvasice
www.nvbline.cz
zimak@nvbline.cz
tel.:770 187 111

FORMÁT	**10 × A4**
DATUM	**3. 11. 2026**
Č. ZAKÁZKY	**ZK-25-1313**
Č. VÝKRESU	**1**