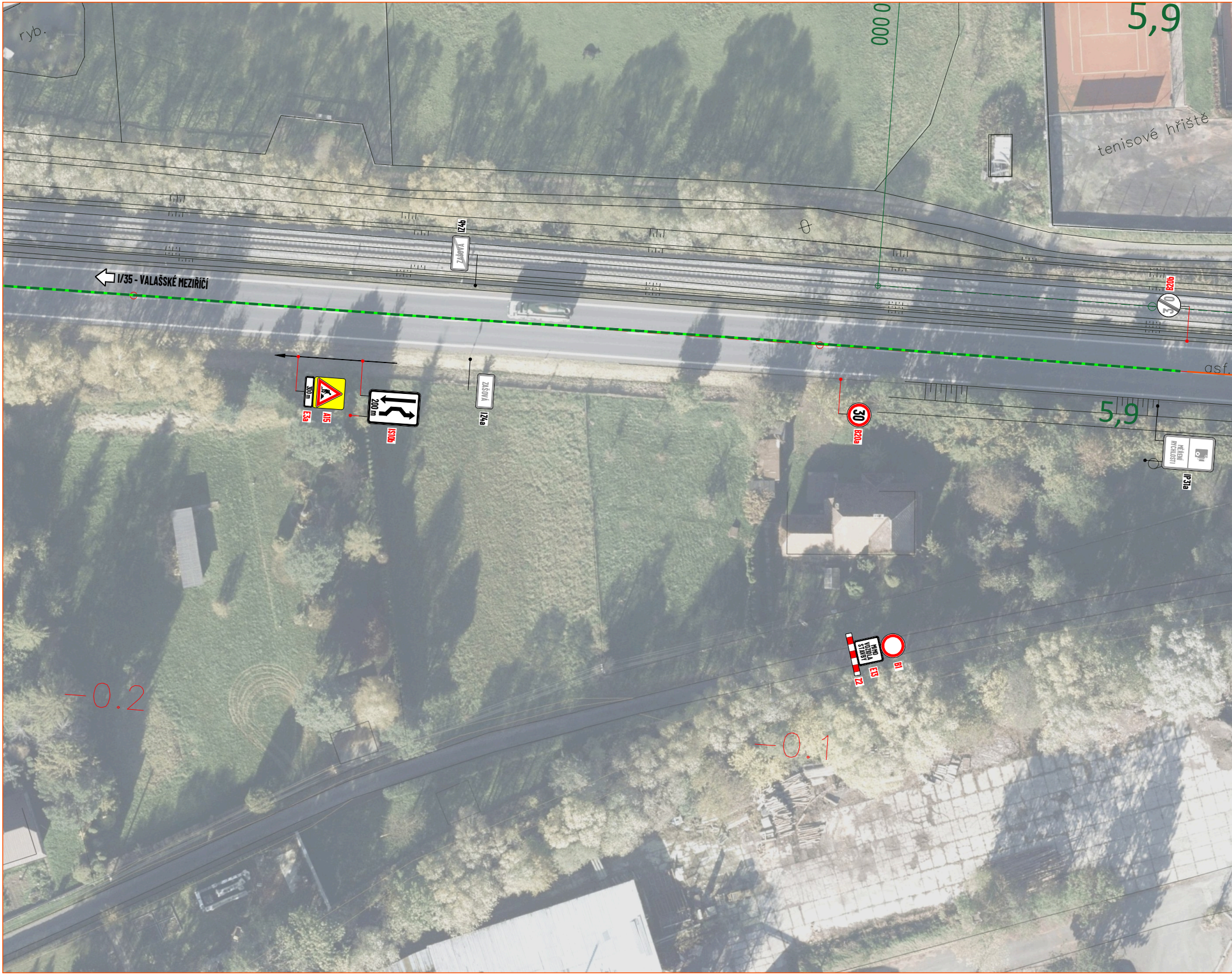
ryb.
0000
5,9
tenisové hřiště
IZ4b
ZAŠOVÁ
I/35 - VALAŠSKÉ MEZIŘÍČÍ
B20b
30
asf.
300 m
E3a
A15
200 m
IS10b
ZAŠOVÁ
IZ4a
30
B20a
5,9
MĚŘENÍ RYCHLOSTI
IP31a
MIMO VOZIDLA STAVBY
Z2
E13
B1
-0.2
-0.1

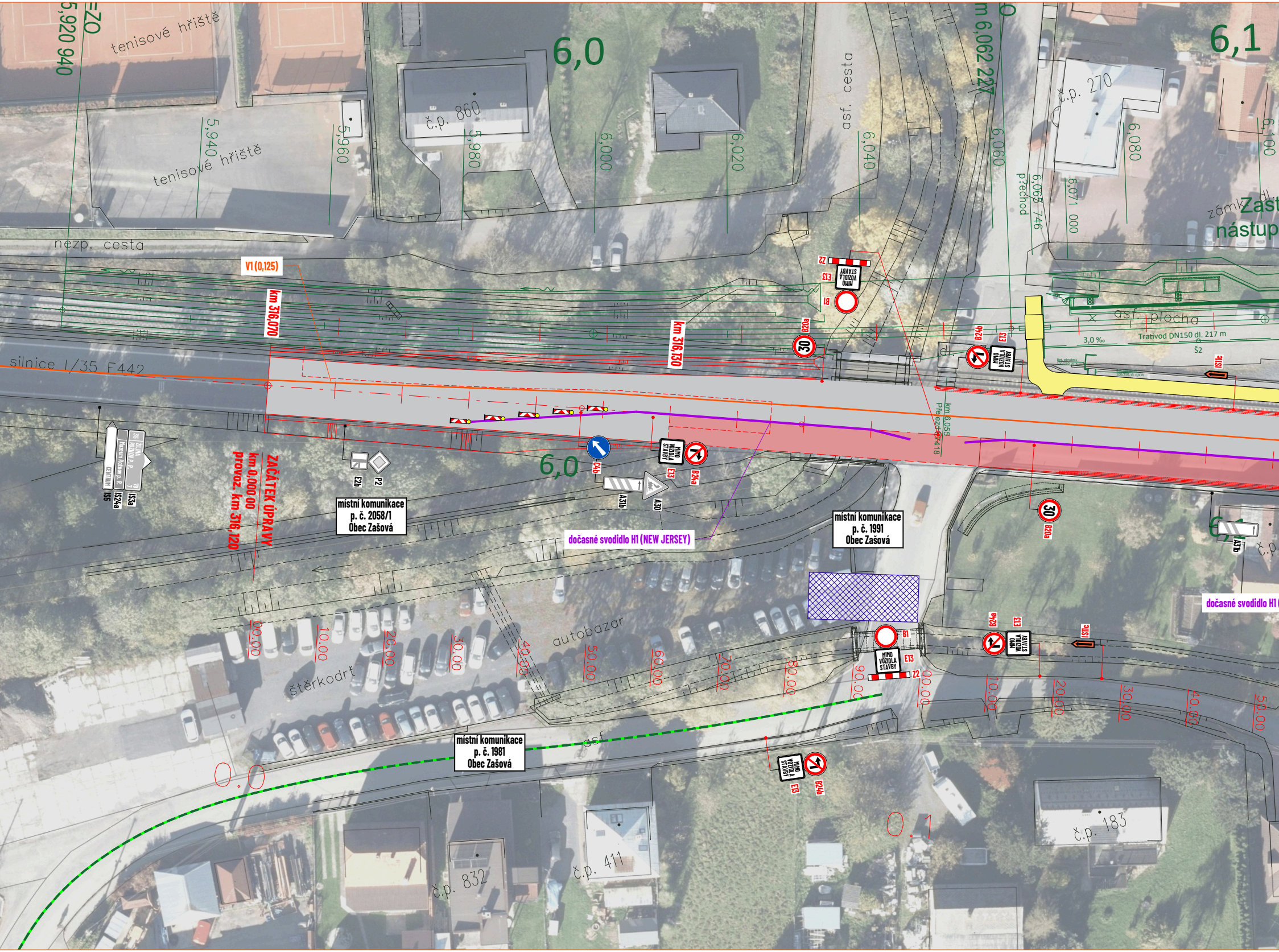

tenisové hřiště
tenisové hřiště
5,920 940
6,0
6,1
č.p. 860
č.p. 270
5,940
5,960
5,980
6,000
6,020
6,040
6,060
6,080
6,100
asf. cesta
km 6,062 22
přechod
6,065 746
6,071 000
zámk
Zast
nástup
nezp. cesta
V1 (0,125)
km 316,070
km 316,130
Z2
MIMO VOZIDLA STAVBY
E13
B1
B20a
B24a
asf. plocha
3,0 ‰
Trativod DN150 dl. 217 m
Š2
IS11c
silnice I/35 E442
km 6,055 Přejezd P418
C4b
E13
B24a
A31b
A30
E2b
P2
IS3a
IS24a
IS5
CENTRUM
ZAČÁTEK ÚPRAVY
km 0,000 00
provoz. km 316,120
místní komunikace p. č. 2058/1 Obec Zašová
dočasné svodidlo H1 (NEW JERSEY)
místní komunikace p. č. 1991 Obec Zašová
dočasné svodidlo H1
autobazar
štěrkodrť
0.00
10.00
20.00
30.00
40.00
50.00
60.00
70.00
80.00
90.00
0.00
10.00
20.00
30.00
40.00
50.00
místní komunikace p. č. 1981 Obec Zašová
asf.
0.0
0.1
č.p. 832
č.p. 411
č.p. 183
č.p.
30

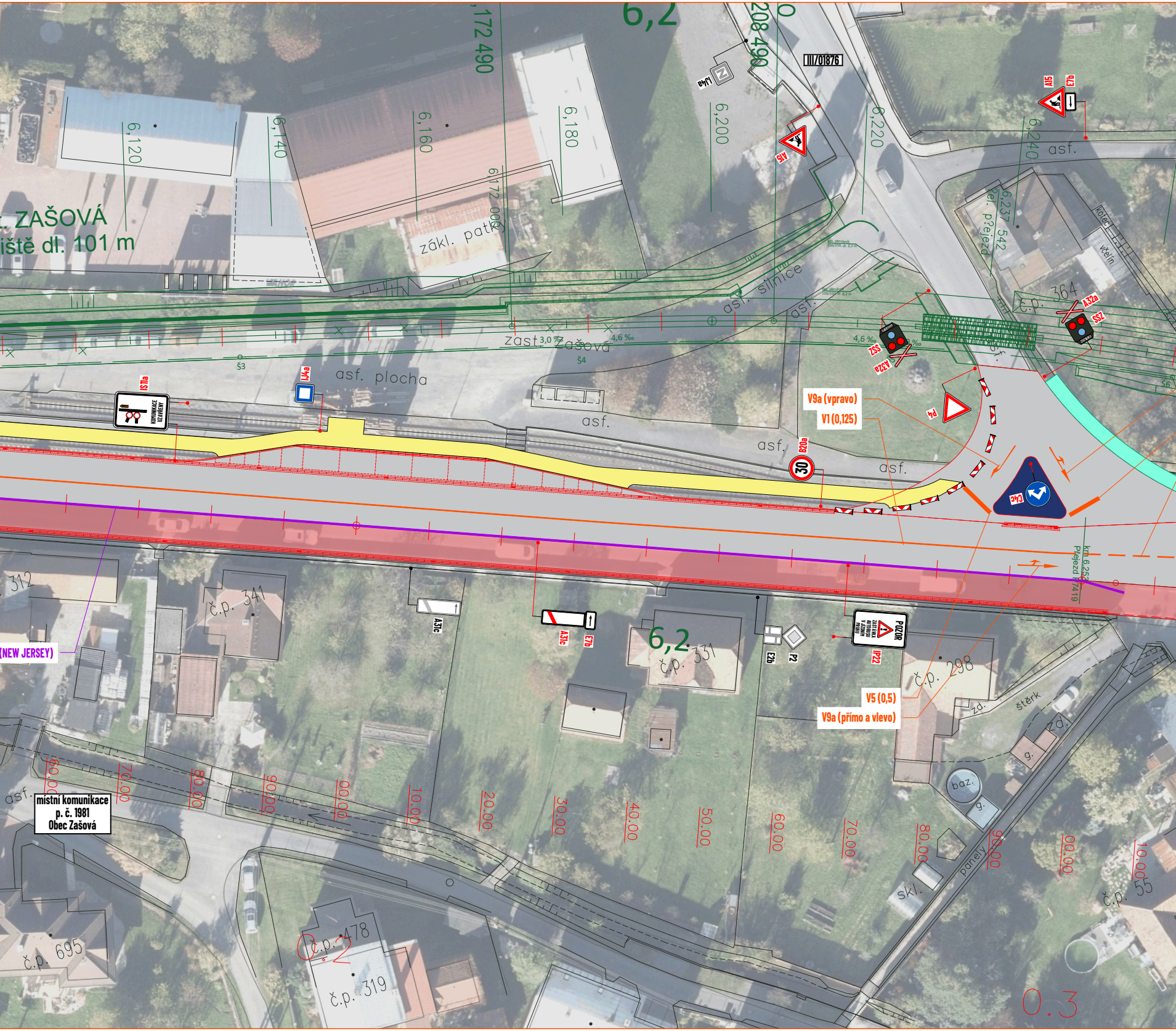
6,2
172 490
208 490
III/01876
IJ4a
6,120
6,140
6,160
6,180
6,200
6,220
6,240
A15
A15
E7b
asf.
ZAŠOVÁ
iště dl. 101 m
6,172 000
zákl. patky
6,237 542
žel. p?ejezd
kotec
včelín
silnice
asf.
asf.
č.p. 364
A32a
SSZ
SSZ
A32a
4,6 ‰
3,0 ‰
4,6 ‰
zast. Zašová
Š3
Š4
Š6
IS11a
KOMUNIKACE UZAVŘENY
IJ4a
asf. plocha
asf.
asf.
asf.
V9a (vpravo)
V1 (0,125)
P4
B20a
30
C4c
km 6,257
Přejezd P7419
312
č.p. 341
(NEW JERSEY)
A31c
A31c
E7b
6,2
č.p. 331
E2b
P2
POZOR
ZASTÁVKA AUTOBUSU V JÍZDNÍM PRUHU
IP22
V5 (0,5)
V9a (přímo a vlevo)
č.p. 298
zd.
štěrk
zd.
g.
baz.
g.
asf.
místní komunikace
p. č. 1981
Obec Zašová
60.00
70.00
80.00
90.00
00.00
10.00
20.00
30.00
40.00
50.00
60.00
70.00
80.00
90.00
00.00
10.00
skl.
panely
č.p. 55
č.p. 695
0.2
č.p. 478
č.p. 319
0.3

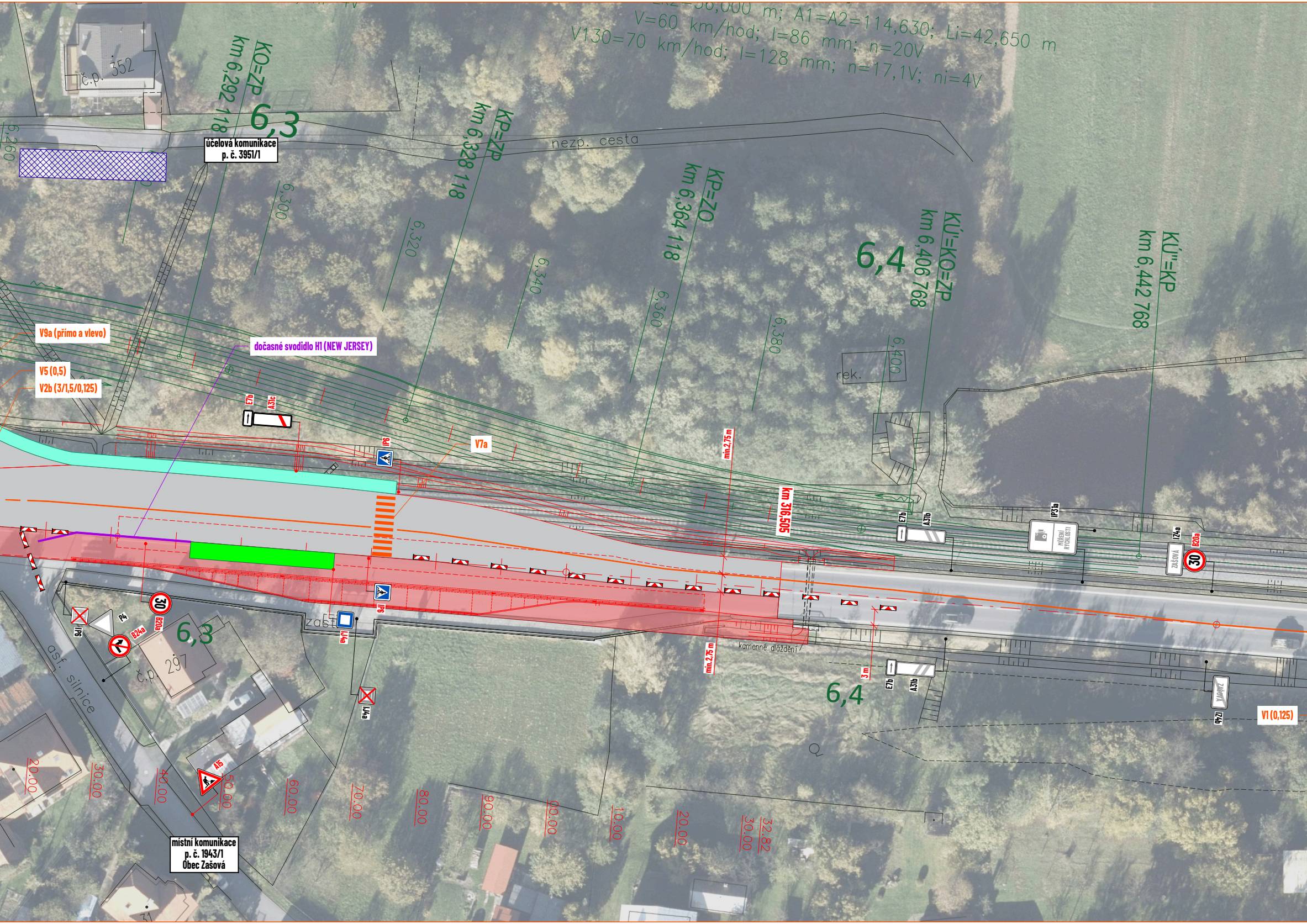

m; A1=A2=114,630; Li=42,650 m
V=60 km/hod; l=86 mm; n=20V
V130=70 km/hod; l=128 mm; n=17,1V; ni=4V
č.p. 352
KO=ZP
km 6,292 118
6,3
KP=ZP
km 6,328 118
KP=ZO
km 6,364 118
KÚ=KO=ZP
km 6,406 768
6,4
KÚ'=KP
km 6,442 768
6,260
6,300
6,320
6,340
6,360
6,380
6,400
nezp. cesta
účelová komunikace
p. č. 3951/1
rek.
V9a (přímo a vlevo)
V5 (0,5)
V2b (3/1,5/0,125)
dočasné svodidlo H1 (NEW JERSEY)
E7b
A31c
IP6
V7a
min. 2,75 m
km 316,505
E7b
A31b
IP31a
MĚŘENÍ RYCHLOSTI
IZ4a
ZAŠOVÁ
B20a
30
IP6
IP4
P4
B24a
B20a
30
6,3
č.p. 297
zast.
IJ4a
IJ4a
min. 2,75 m
kamenné dláždění
3 m
E7b
A31b
6,4
IZ4b
ZAŠOVÁ
V1 (0,125)
asf. silnice
A15
20.00
30.00
40.00
50.00
60.00
70.00
80.00
90.00
00.00
10.00
20.00
30.00
32.82
místní komunikace
p. č. 1943/1
Obec Zašová


KÚ
km 6,500 000
B20a
50
B20a
70
B21a
IS10b
200 m
A15
E3a
300 m
A30
E7b
A31b
B20a
30
I/35 - ROŽNOV POD RADHOŠTĚM
A30
E7b
A31b
6,5

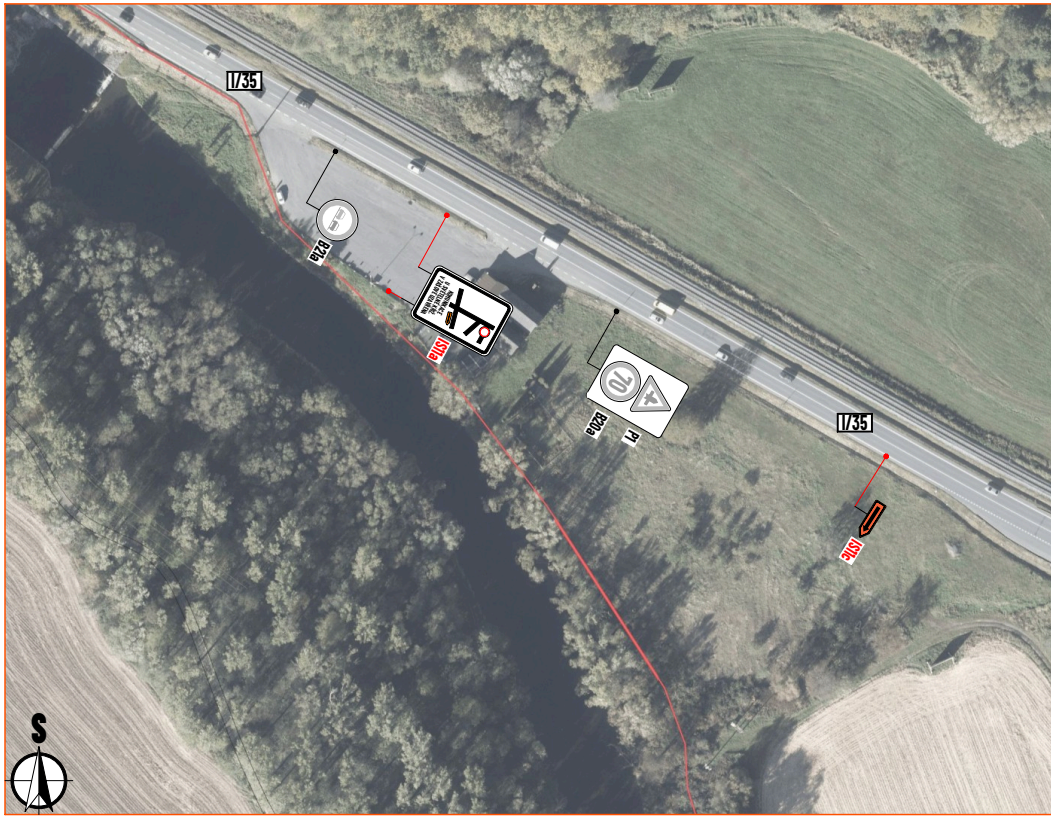
I/35
B21a
IS11a
70
B20a
P1
I/35
IS11c
S


4
IP10a
místní komunikace
p. č. 2058/1
Obec Zašová
S

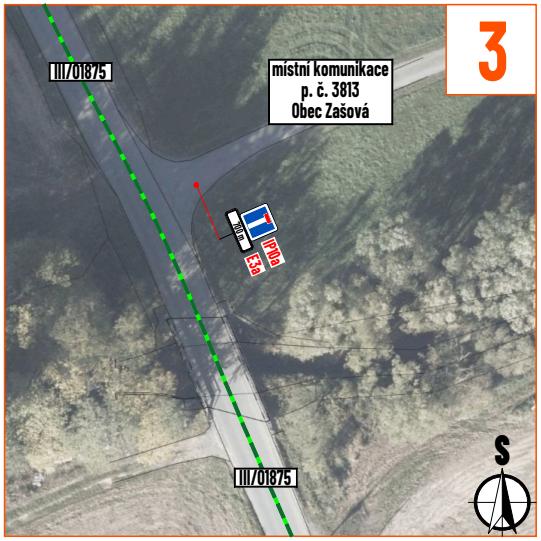
3
III/01875
místní komunikace
p. č. 3813
Obec Zašová
100 m
IP10a
E3a
III/01875
S

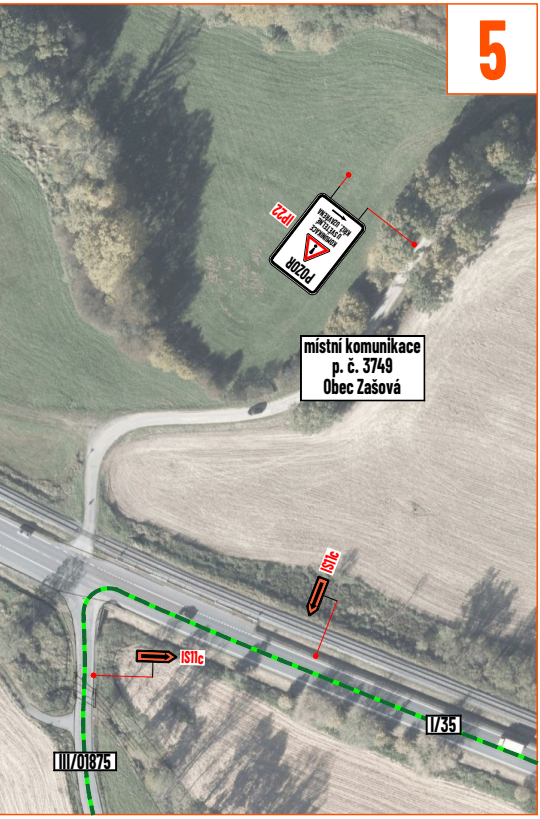
5
IP22
POZOR
místní komunikace
p. č. 3749
Obec Zašová
IS11c
IS11c
I/35
III/01875

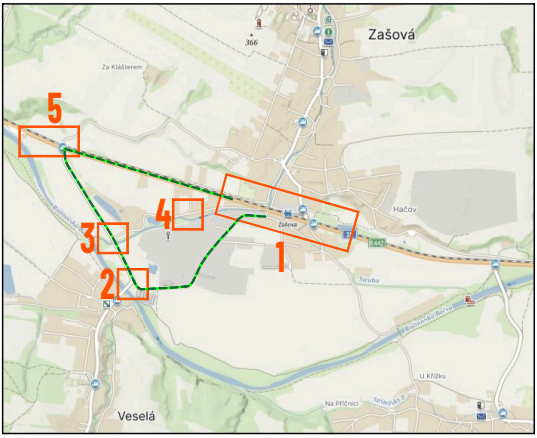
Zašová
Za Klášterem
366
5
4
3
2
1
Hačov
Zašová
Veselá
U Křížku
Na Příčnici

LEGENDA:

🟥	- pracovní místo (silnice I/35)
⬜	- pojízdná část nové komunikace
🟩	- provizorní nástupiště
🟦	- zpevněná plocha pro pěší
🟦	- dopravní ostrůvek
🟨	- dokončená část chodníků / pochozích ploch
▨	- zázemí stavby (buňky)
━	- navržené dočasné svodidlo H1 (NEW JERSEY)
━ ━	- navržená objízdná trasa
━	- navržená přechodné vodorovné dopravní značení
◆ P2	- navržené přechodné svislé dopravní značení
◇ P2	- stávající svislé dopravní značení
☒ P2	- zneplatněné stávající svislé dopravní značení

Situace dopravního značení byla upravena dle stanoviska PČR, DI Vsetín ze dne 29. 7. 2026, Č. j. KRPZ-132182-52/ČJ-2025-151506.

Souhlasíme s přechodnou úpravou provozu, uzavírkou a zvláštním užíváním pozemní komunikace, a navrženými objízdnými trasami.
V souladu s ustanovením § 36 odst. 3 zák. č. 500/2004 Sb. Správního řádu se vzdáváme práva vyjádřit se k podkladům rozhodnutí.

Dopravní značení, které bude v rozporu s přechodným dopravním značením, bude dočasně zneplatněno.

MAPOVÁ POKLADOVÁ DATA

Seznam.cz, a.s.
www.mapy.com (veřejná aplikace)

Digitální technická mapa Zlínského kraje, Zlínský kraj
http://dtm.zlinskykraj.cz
Mapa pro veřejnost

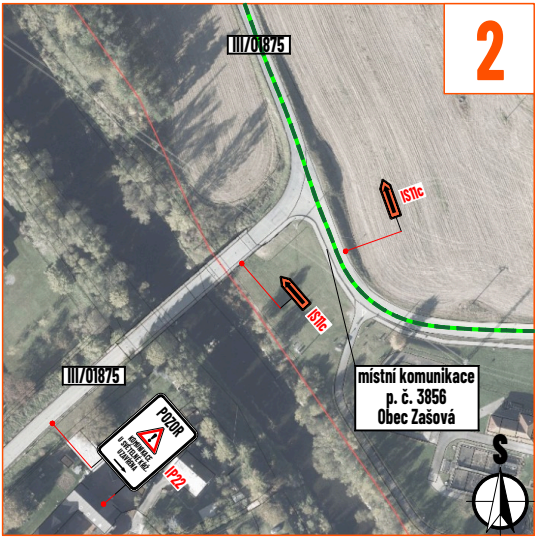
2
III/01875
IS11c
IS11c
III/01875
místní komunikace
p. č. 3856
Obec Zašová
POZOR
IP22
S

VYPRACOVAL	**ZIMÁK**
KONTROLOVAL	**JANATA**
UPRAVIL	**ZIMÁK**
INVESTOR	**ŘSD s.p.**
ZHOTOVITEL	**IMOS Brno, a.s.**

NÁZEV STAVBY
I/35: ZAŠOVÁ, KŘIŽOVATKA SE SILNICÍ III/01876

DOPRAVNĚ INŽENÝRSKÁ OPATŘENÍ
ETAPA 3.1

NVB LINE s.r.o.
Cukrovar 716
768 21 Kvasice
www.nvbline.cz
zimak@nvbline.cz
tel.:770 187 111

FORMÁT	**10 × A4**
DATUM	**30. 7. 2025**
Č. ZAKÁZKY	**ZK-25-1313**
Č. VÝKRESU	**1**