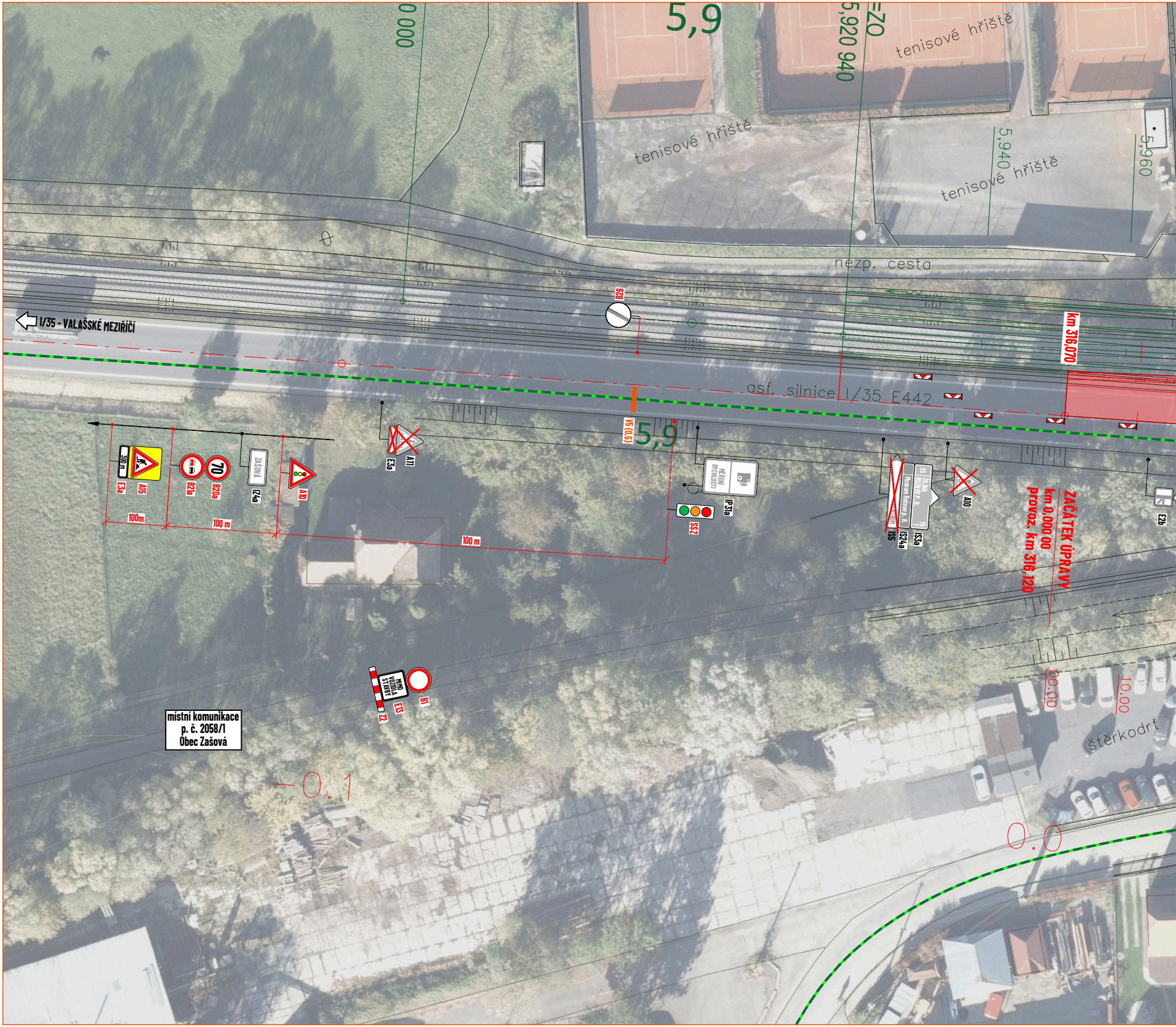
0 000
5,9
5,920 940
tenisové hřiště
tenisové hřiště
tenisové hřiště
5,940
5,960
nezp. cesta
I/35 - VALAŠSKÉ MEZIŘÍČÍ
B26
km 316,070
asf. silnice I/35 E442
V5 (0,5)
5,9
300 m
E3a
A15
B21a
B20a
70
ZAŠOVÁ
IZ4a
A10
E3a
A11
100m
100 m
100 m
MĚŘENÍ RYCHLOSTI
IP31a
SSZ
Muzeum Rožnov p. R.
35 ŽILINA ROŽNOV P. R. 79 7
IS5
IS24a
IS3a
A10
E2b
ZAČÁTEK ÚPRAVY
km 0,000 00
provoz. km 316,120
0.00
10.00
štěrkodrť
MIMO VOZIDLA STAVBY
Z2
E13
B1
místní komunikace
p. č. 2058/1
Obec Zašová
0.1
0.0

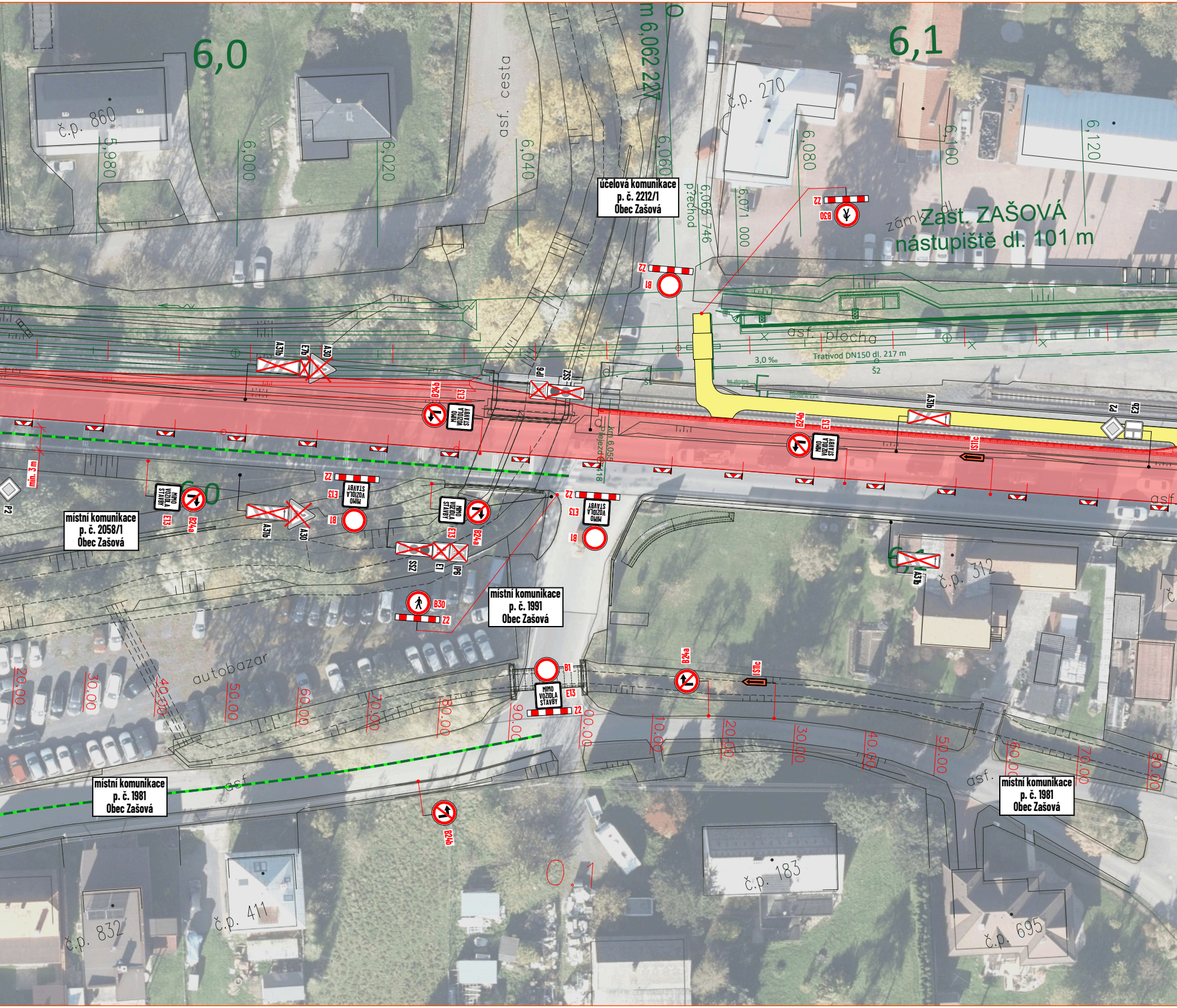
6,0
6,1
č.p. 860
5,980
6,000
6,020
asf. cesta
6,040
6,060
m 6,062 227
účelová komunikace
p. č. 2212/1
Obec Zašová
přechod
6,068 746
6,071 000
č.p. 270
6,080
6,100
6,120
Z2
B30
B1
zámková dl.
Zast. ZAŠOVÁ
nástupiště dl. 101 m
asf. plocha
3,0 ‰
Trativod DN150 dl. 217 m
Š1
Š2
dl.
A31b
E7b
A30
IP6
SS2
B24b
E13
MIMO VOZIDLA STAVBY
P2
E2b
IS11c
km 6,055
Přejezd P
min. 3m
místní komunikace
p. č. 2058/1
Obec Zašová
E1
B24a
místní komunikace
p. č. 1991
Obec Zašová
autobazar
č.p. 312
20.00
30.00
40.00
50.00
60.00
70.00
80.00
90.00
00.00
10.00
asf.
místní komunikace
p. č. 1981
Obec Zašová
0.1
č.p. 183
č.p. 411
č.p. 832
č.p. 695

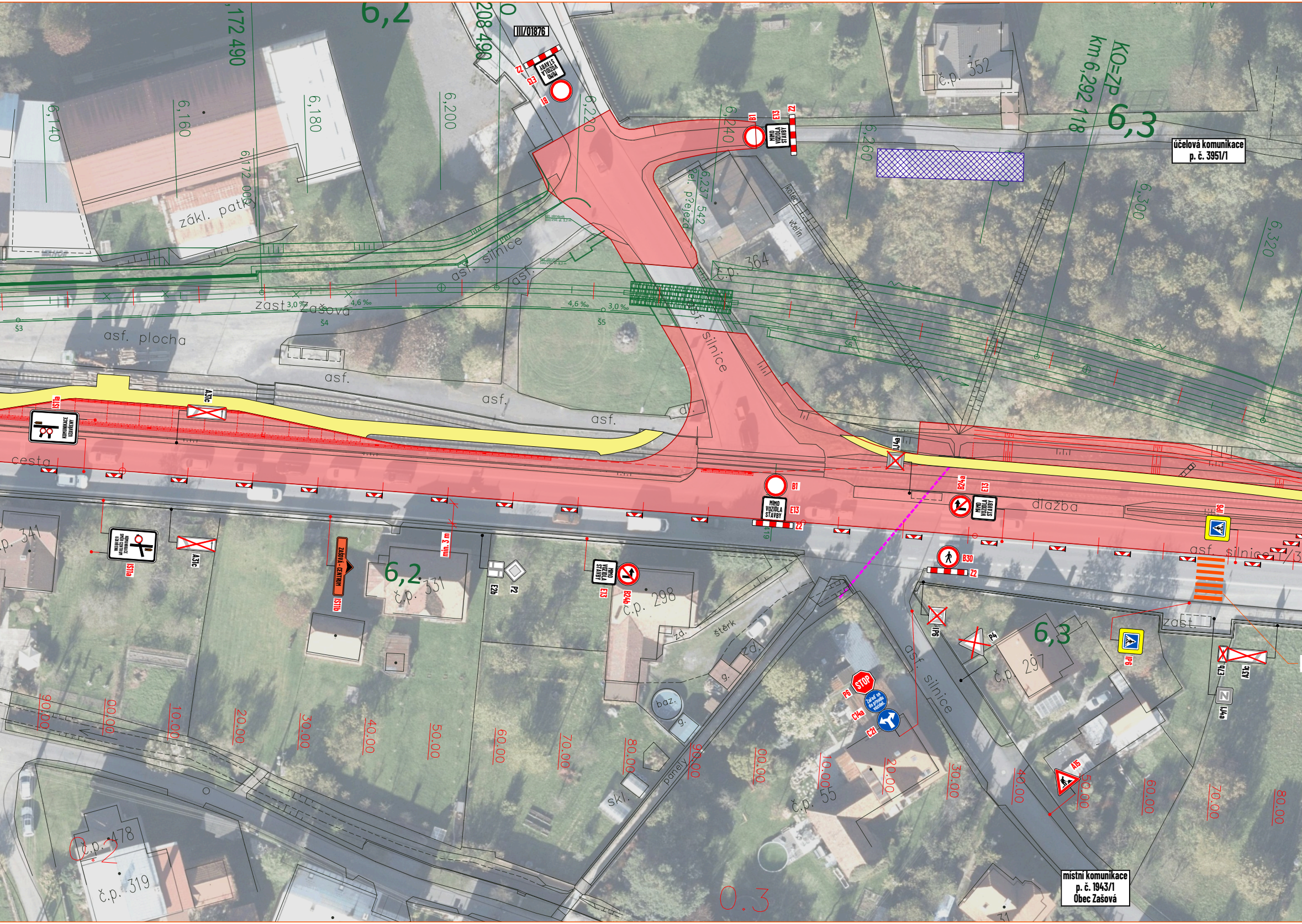
6,2
III/01876
MIMO VOZIDLA STAVBY
E13
Z2
B1
km 6,172 490
208 490
6,140
6,160
6,180
6,200
6,220
6,240
6,260
6,300
6,320
KO=ZP
km 6,292 118
6,3
účelová komunikace
p. č. 3951/1
č.p. 352
č.p. 364
žel. přejezd
6,237 542
kotec
včelín
zákl. patky
asf. silnice
asf.
zast. Zašová
3,0 ‰
4,6 ‰
Š3
Š4
Š5
Š6
asf. plocha
silnice
dl.
cesta
IS11a
KOMUNIKACE UZAVŘENA
A31c
KOMUNIKACE SMĚR CENTRUM UZAVŘENA
IS11b
ZAŠOVÁ - CENTRUM
min. 3 m
6,2
č.p. 331
č.p. 341
E2b
P2
B24b
č.p. 298
zd.
štěrk
g.
baz.
sk.
panely
IJ4a
B24a
dlažba
IP6
B30
asf. silnice I/3
zast.
P4
6,3
č.p. 297
E7b
STOP
P6
Zařaď se do proudu vozidel.
C14a
C2f
A15
asf. silnice
č.p. 55
č.p. 478
č.p. 319
31
místní komunikace
p. č. 1943/1
Obec Zašová
0.2
0.3
90.00
00.00
10.00
20.00
30.00
40.00
50.00
60.00
70.00
80.00

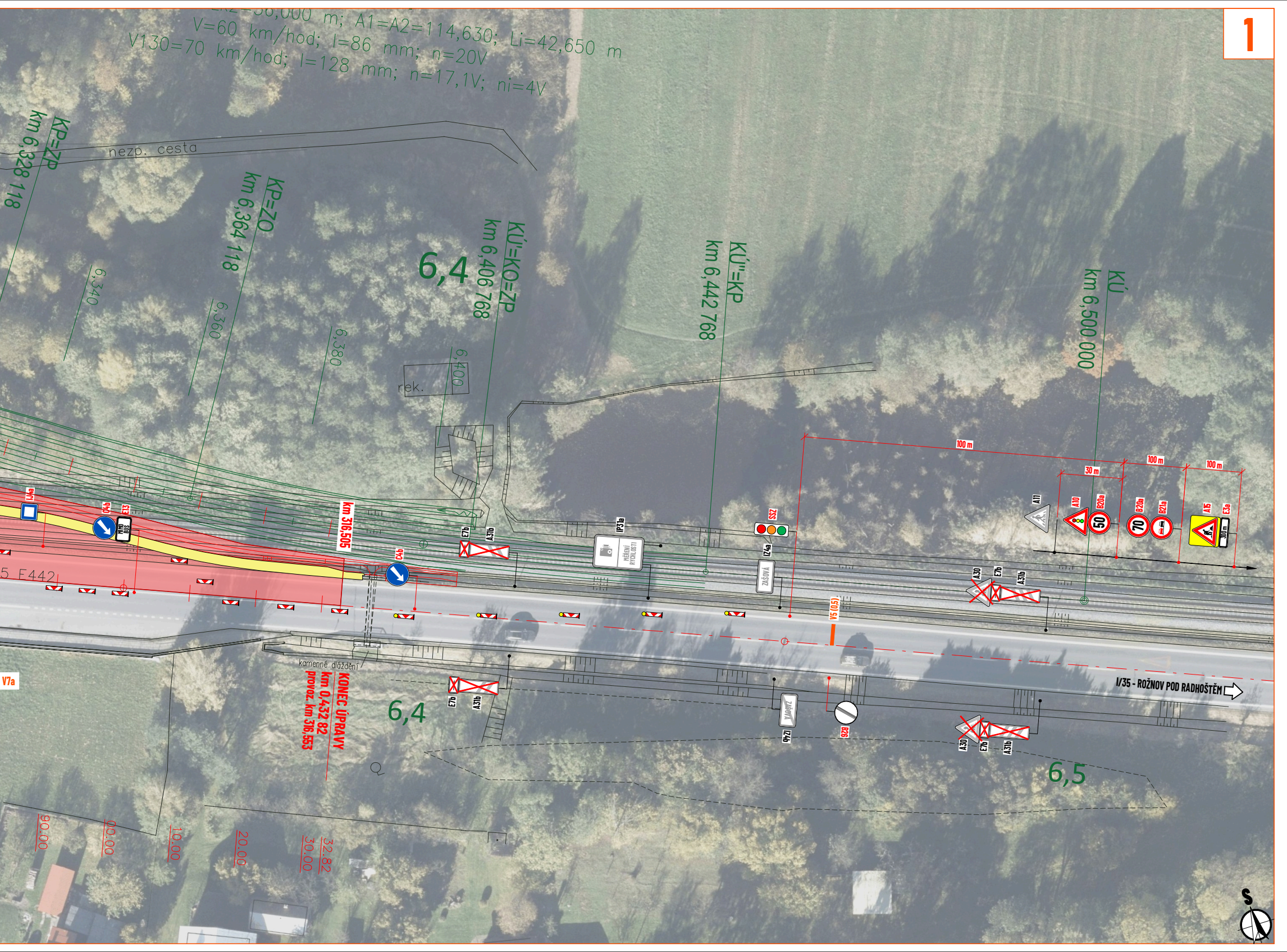

1
=56,000 m; A1=A2=114,630; Li=42,650 m
V=60 km/hod; I=86 mm; n=20V
V130=70 km/hod; I=128 mm; n=17,1V; ni=4V
nezp. cesta
KP=ZP
km 6,328 118
KP=ZO
km 6,364 118
KÚ'=KO=ZP
km 6,406 768
KÚ''=KP
km 6,442 768
KÚ
km 6,500 000
6,4
6,340
6,360
6,380
6,400
rek.
100 m
30 m
100 m
100 m
A11
A10
B20a
50
B20a
70
B21a
A15
E3a
300 m
IJ4a
O4b
E13
MIMO BUS
km 316,505
C4b
E7b
A31b
IP31a
MĚŘENÍ RYCHLOSTI
SSZ
IZ4a
ZAŠOVÁ
A30
E7b
A31b
V5 (0,5)
5 E442
V7a
kamenné dláždění
KONEC ÚPRAVY
km 0,432 82
provoz. km 316,553
6,4
E7b
A31b
ZAŠOVÁ
IZ4b
B26
A30
E7b
A31b
I/35 - ROŽNOV POD RADHOŠTĚM
6,5
90,00
00,00
10,00
20,00
30,00
32,82
S

10

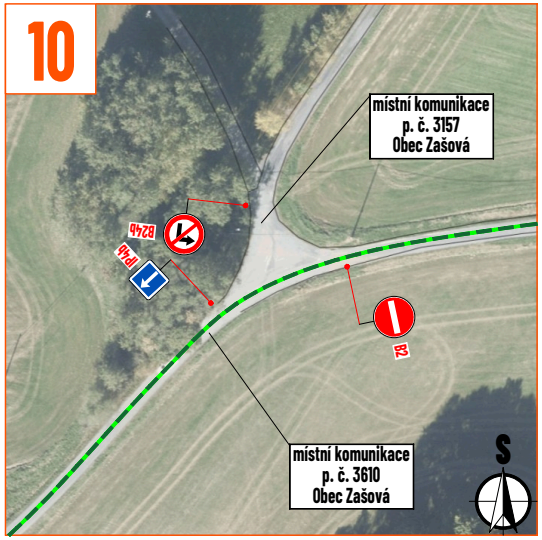
místní komunikace
p. č. 3157
Obec Zašová
B24b
IP4b
B2
místní komunikace
p. č. 3610
Obec Zašová
S

12

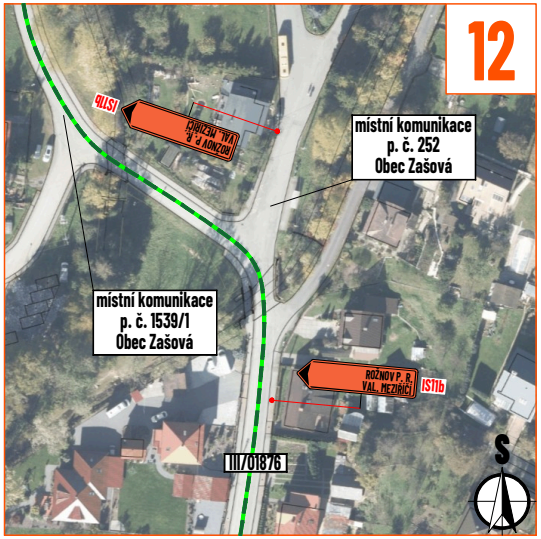
IS11b
ROŽNOV P. R.
VAL. MEZIŘÍČÍ
místní komunikace
p. č. 252
Obec Zašová
místní komunikace
p. č. 1539/1
Obec Zašová
ROŽNOV P. R.
VAL. MEZIŘÍČÍ
IS11b
III/01876
S

15

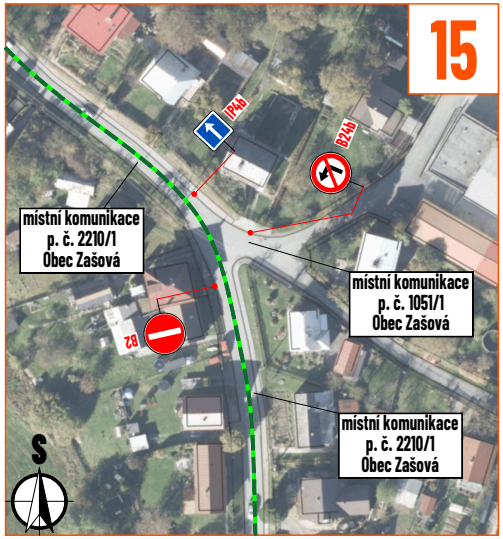
IP4b
B24b
místní komunikace
p. č. 2210/1
Obec Zašová
místní komunikace
p. č. 1051/1
Obec Zašová
B2
místní komunikace
p. č. 2210/1
Obec Zašová
S

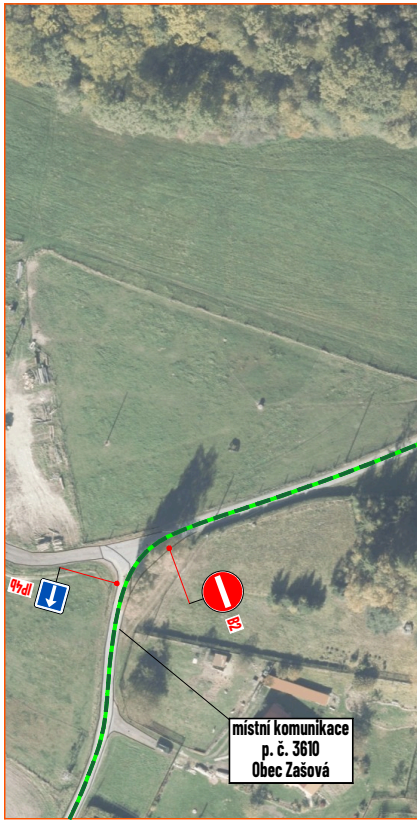
IP4b
B2
místní komunikace
p. č. 3610
Obec Zašová

8

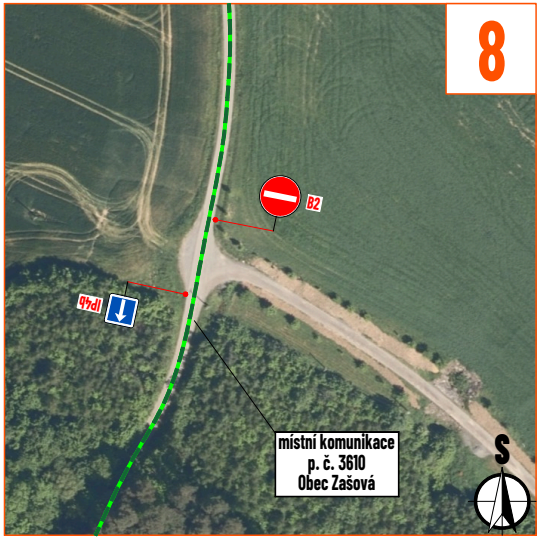
B2
IP4b
místní komunikace
p. č. 3610
Obec Zašová
S

11

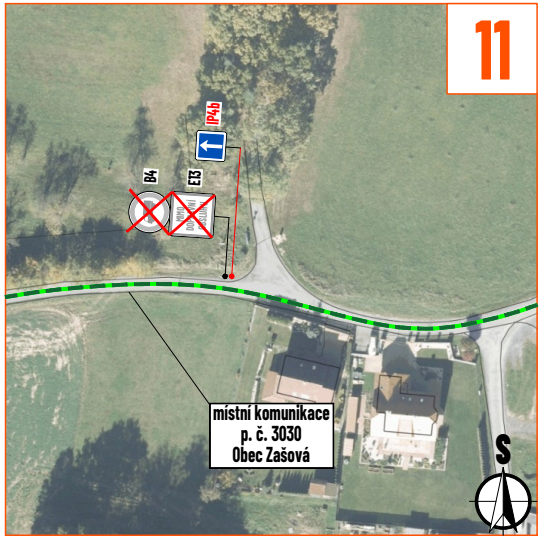
IP4b
B4
E13
místní komunikace
p. č. 3030
Obec Zašová
S

17

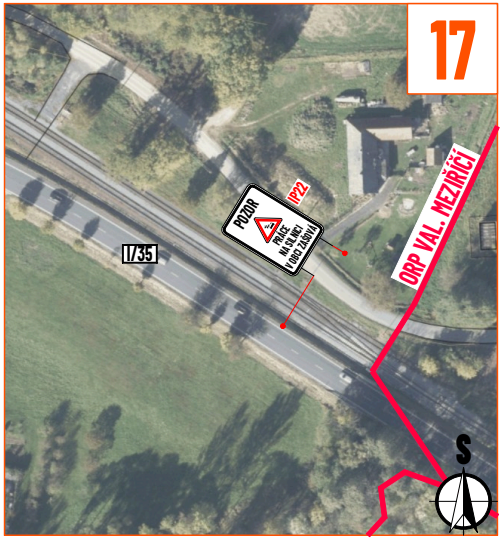
IP22
POZOR
PRÁCE NA SILNICI V OBCI ZAŠOVÁ
I/35
ORP VAL. MEZIŘÍČÍ
S

5

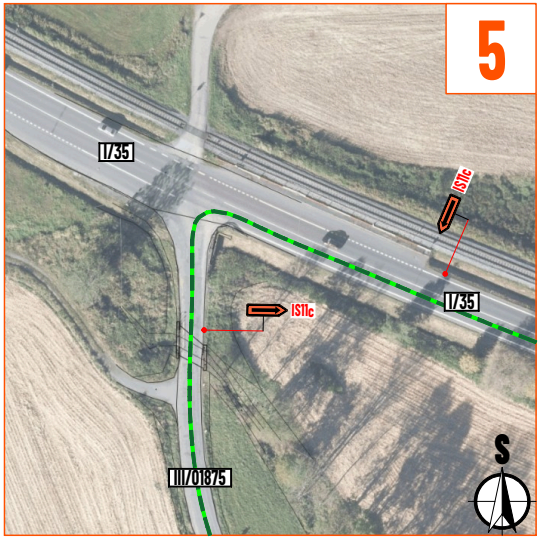
I/35
IS11c
IS11c
I/35
III/01875
S

4

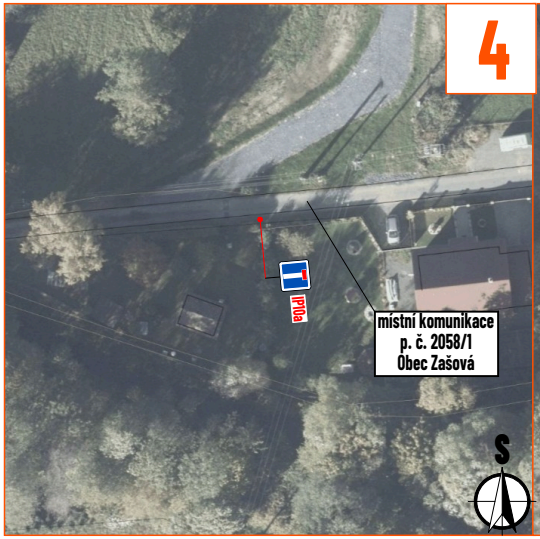
IP10a
místní komunikace
p. č. 2058/1
Obec Zašová
S

3

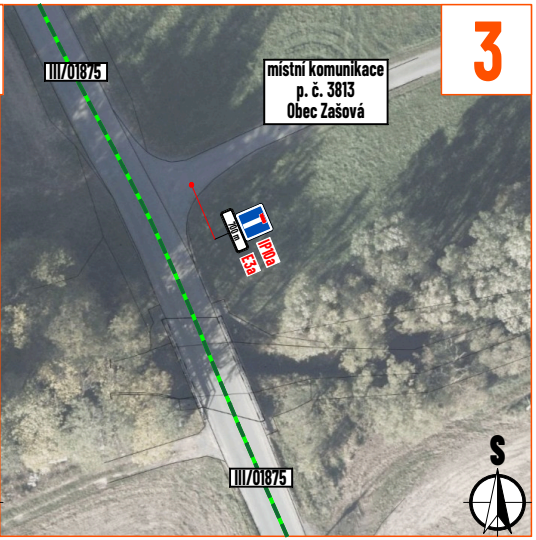
III/01875
místní komunikace
p. č. 3813
Obec Zašová
700 m
IP10a
E3a
III/01875
S

2

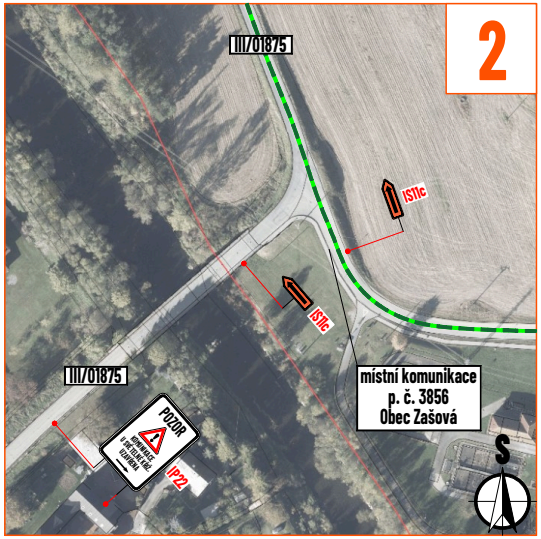
III/01875
IS11c
IS11c
III/01875
místní komunikace
p. č. 3856
Obec Zašová
POZOR
KOMUNIKACE U SVĚTELNÉ KŘIŽ. UZAVŘENA
IP22
S

9

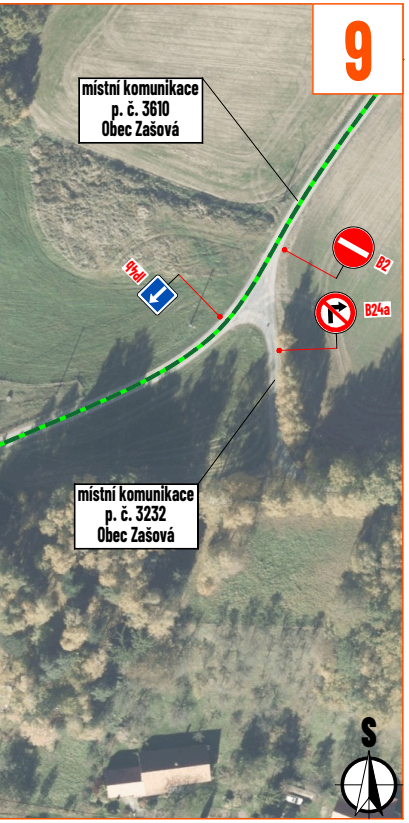
místní komunikace
p. č. 3610
Obec Zašová
IP4b
B2
B24a
místní komunikace
p. č. 3232
Obec Zašová
S

13

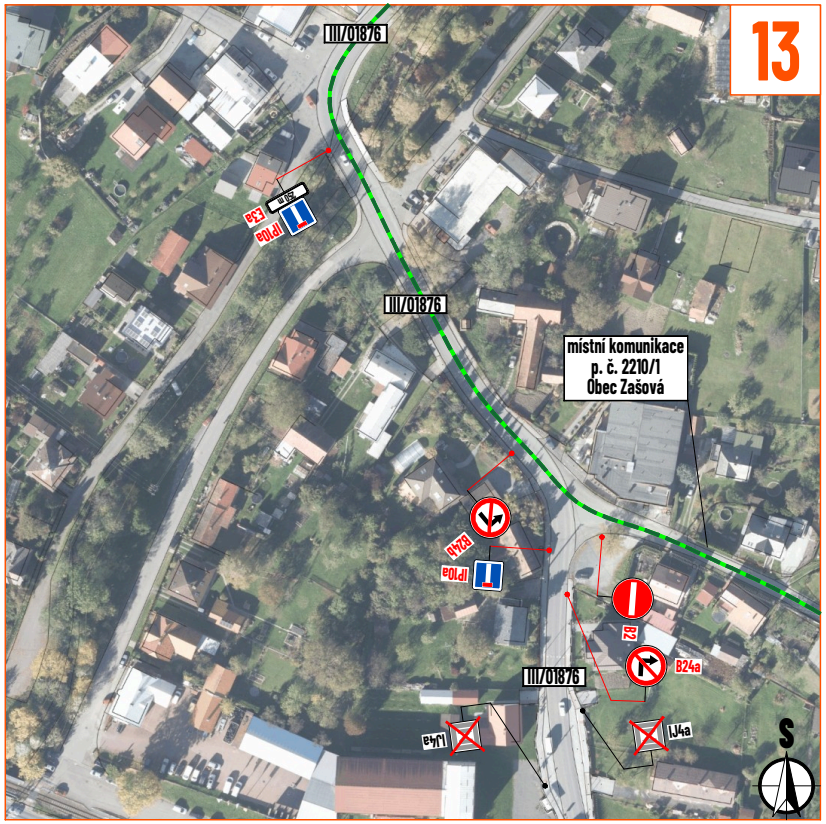
III/01876
250 m
E3a
IP10a
III/01876
místní komunikace
p. č. 2210/1
Obec Zašová
B24b
IP10a
B2
B24a
III/01876
IJ4a
IJ4a
S

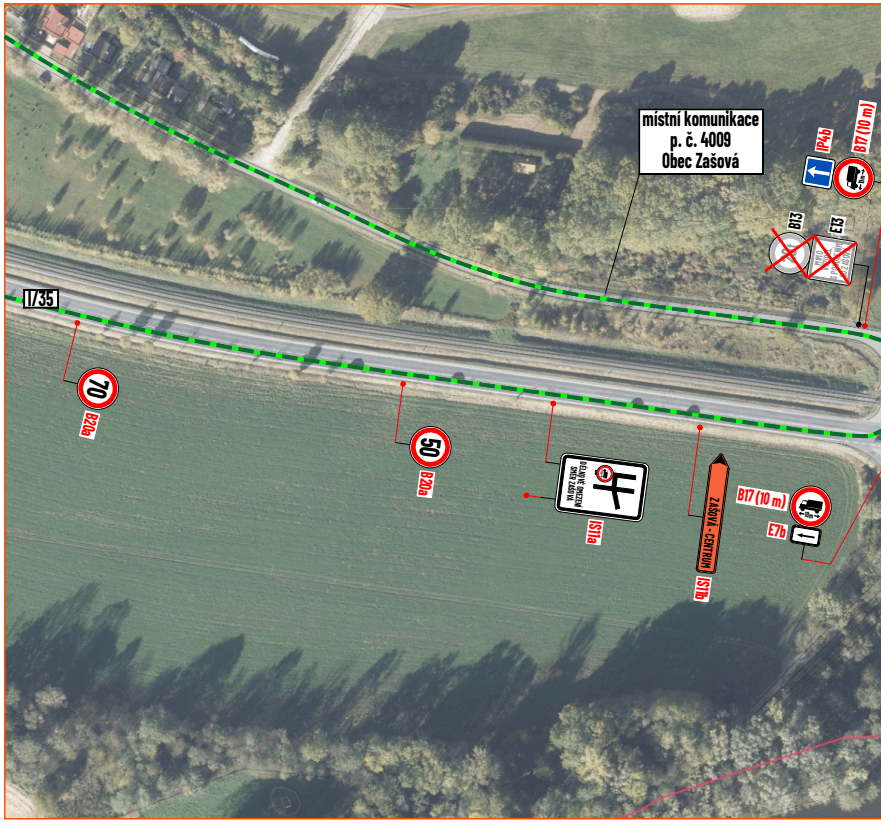
místní komunikace
p. č. 4009
Obec Zašová
IP4b
B17 (10 m)
B13
E13
I/35
70
B20a
50
B20a
DÉLKOVÉ OMEZENÍ
SMĚR ZAŠOVÁ
IS11a
ZAŠOVÁ - CENTRUM
IS11b
B17 (10 m)
E7b

6

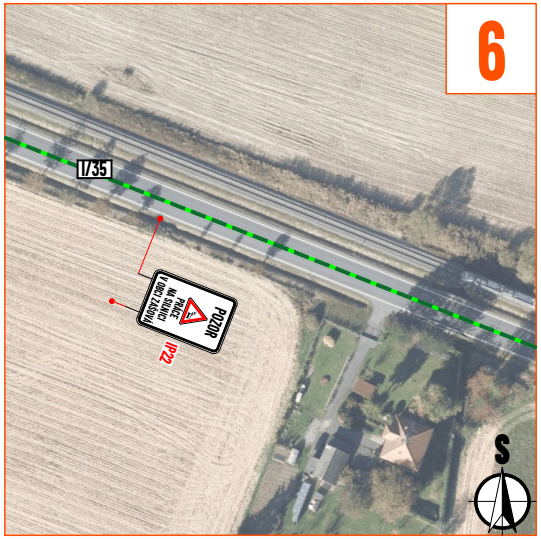
I/35
POZOR
PRÁCE
NA SILNICI
V OBCI ZAŠOVÁ
IP22
S

14

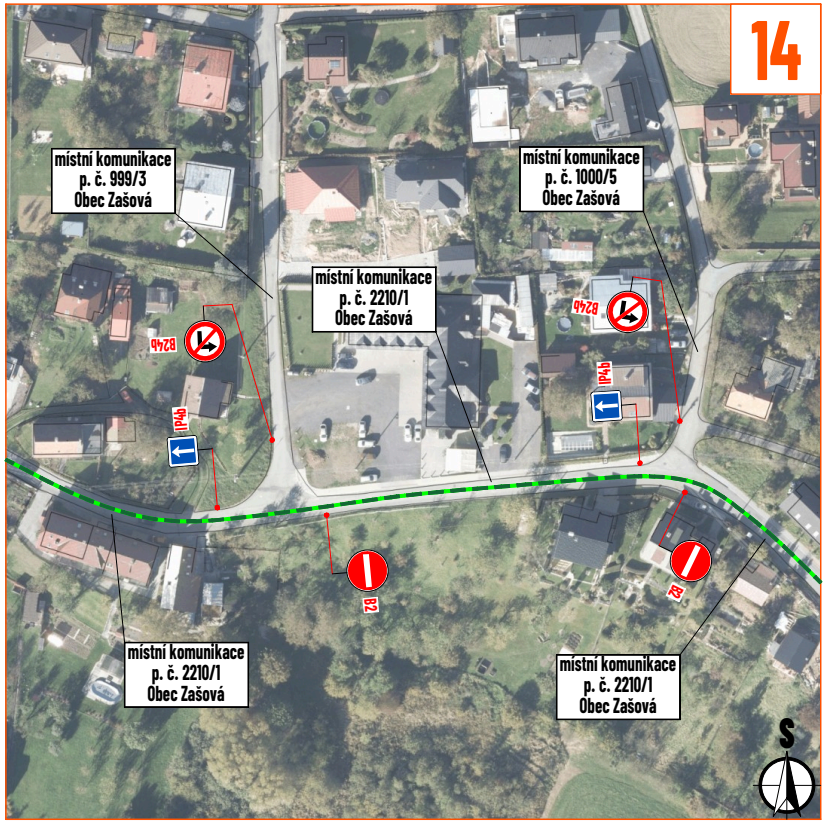
místní komunikace
p. č. 999/3
Obec Zašová
místní komunikace
p. č. 1000/5
Obec Zašová
místní komunikace
p. č. 2210/1
Obec Zašová
B24b
B24b
IP4b
IP4b
B2
B2
místní komunikace
p. č. 2210/1
Obec Zašová
místní komunikace
p. č. 2210/1
Obec Zašová
S


I/35
70
B20a
50
B20a
B24b

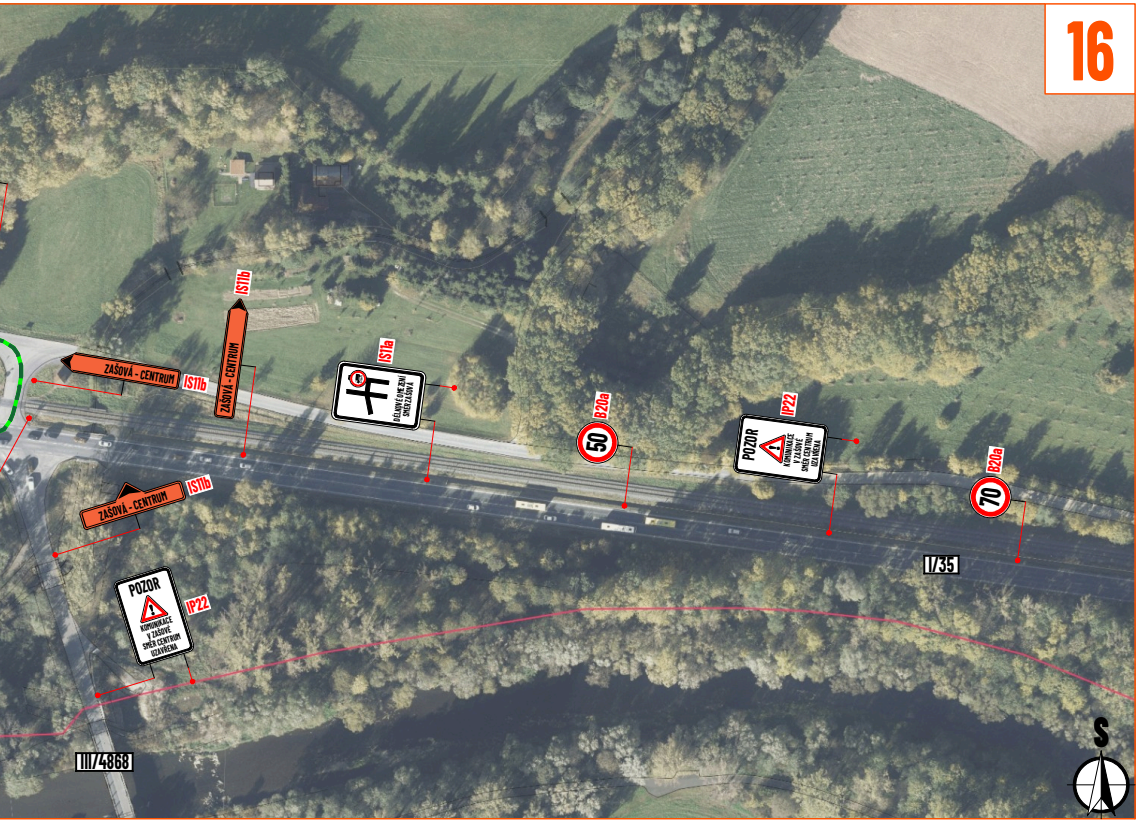
16
IS11b
ZAŠOVÁ - CENTRUM
IS11b
ZAŠOVÁ - CENTRUM
IS11a
DÉLKOVÉ OMEZENÍ SMĚR ZAŠOVÁ
IS11b
ZAŠOVÁ - CENTRUM
POZOR
KOMUNIKACE V ZAŠOVÉ SMĚR CENTRUM UZAVŘENA
IP22
B20a
50
IP22
POZOR
KOMUNIKACE V ZAŠOVÉ SMĚR CENTRUM UZAVŘENA
B20a
70
I/35
III/4868
S

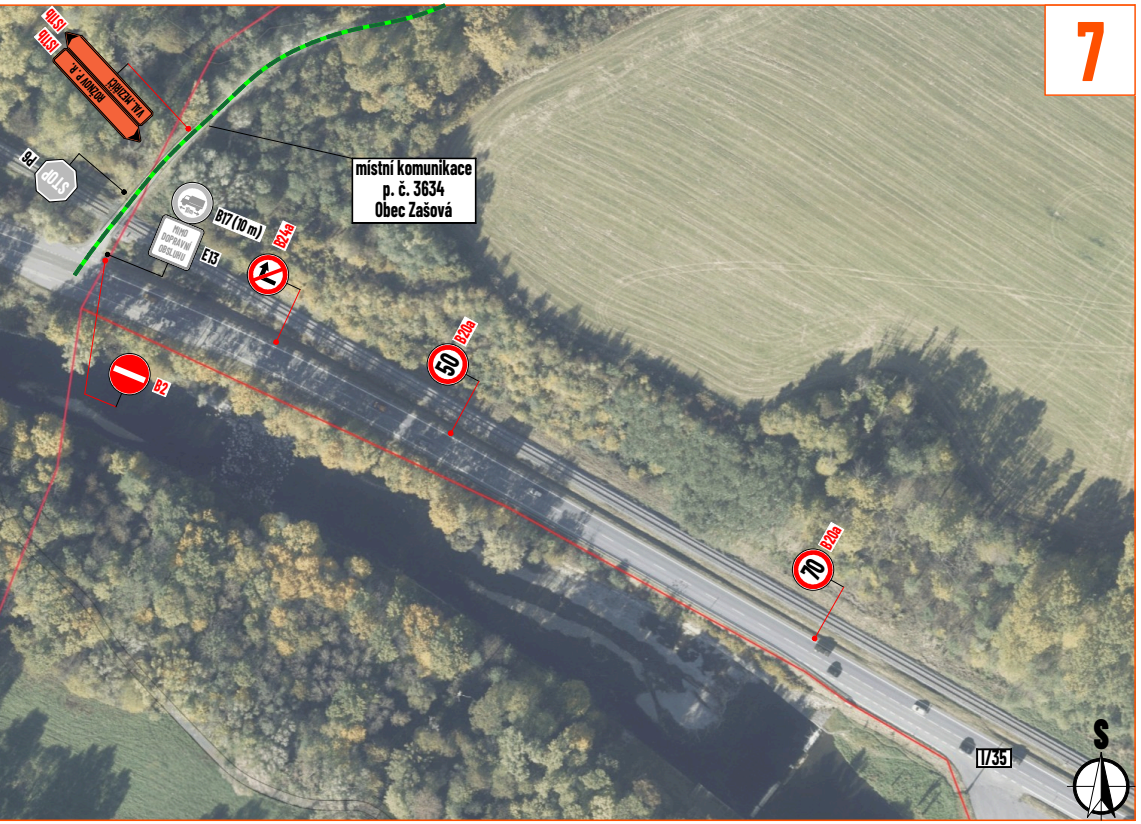
7
IS11b
IS11b
VAL. MEZIŘÍČÍ
ROŽNOV P. R.
P6
STOP
místní komunikace
p. č. 3634
Obec Zašová
B17 (10 m)
MIMO DOPRAVNÍ OBSLUHU
E13
B24a
B2
B20a
50
B20a
70
I/35
S

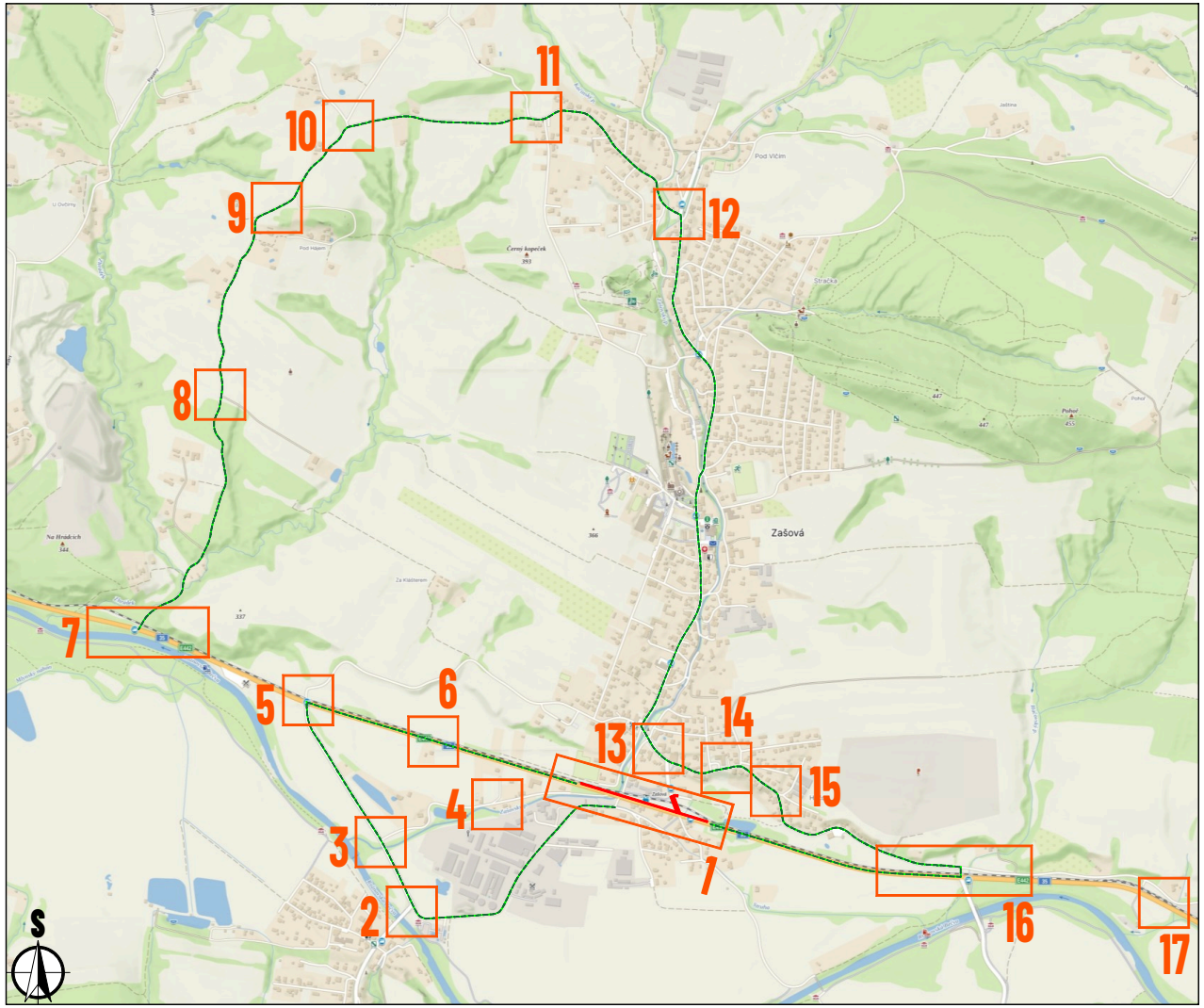
1
2
3
4
5
6
7
8
9
10
11
12
13
14
15
16
17
Zašová
Pod Vičím
Stračka
S

LEGENDA:

🟥	- pracovní místo
🟨	- dokončená část chodníků / pochozích ploch
▨	- zázemí stavby (buňky)
- - -	- propustek
- - -	- navržená objízdná trasa
—	- navržená přechodné vodorovné dopravní značení
◈ P2	- navržené přechodné svislé dopravní značení
◇ P2	- stávající svislé dopravní značení
☒ P2	- zneplatněné stávající svislé dopravní značení

Souhlasíme s přechodnou úpravou provozu, uzavírkou a zvláštním užíváním pozemní komunikace, a navrženými objízdnými trasami.
V souladu s ustanovením § 36 odst. 3 zák. č. 500/2004 Sb. Správního řádu se vzdáváme práva vyjádřit se k podkladům rozhodnutí.

Dopravní značení, které bude v rozporu s přechodným dopravním značením, bude dočasně zneplatněno.

MAPOVÁ POKLADOVÁ DATA

Seznam.cz, a.s.
www.mapy.com (veřejná aplikace)

Digitální technická mapa Zlínského kraje, Zlínský kraj
http://dtm.zlinskykraj.cz
Mapa pro veřejnost

VYPRACOVAL	**ZIMÁK**
KONTROLOVAL	**JANATA**
UPRAVIL	
INVESTOR	**ŘSD s.p.**
ZHOTOVITEL	**IMOS Brno, a.s.**

NÁZEV STAVBY

I/35: ZAŠOVÁ, KŘIŽOVATKA SE SILNICÍ III/01876

DOPRAVNĚ INŽENÝRSKÁ OPATŘENÍ

ETAPA 2.2

NVB LINE s.r.o.
Cukrovar 716
768 21 Kvasice
www.nvbline.cz
zimak@nvbline.cz
tel.:770 187 111

FORMÁT	**13 × A4**
DATUM	**18. 6. 2026**
Č. ZAKÁZKY	**ZK-25-1313**
Č. VÝKRESU	**1**