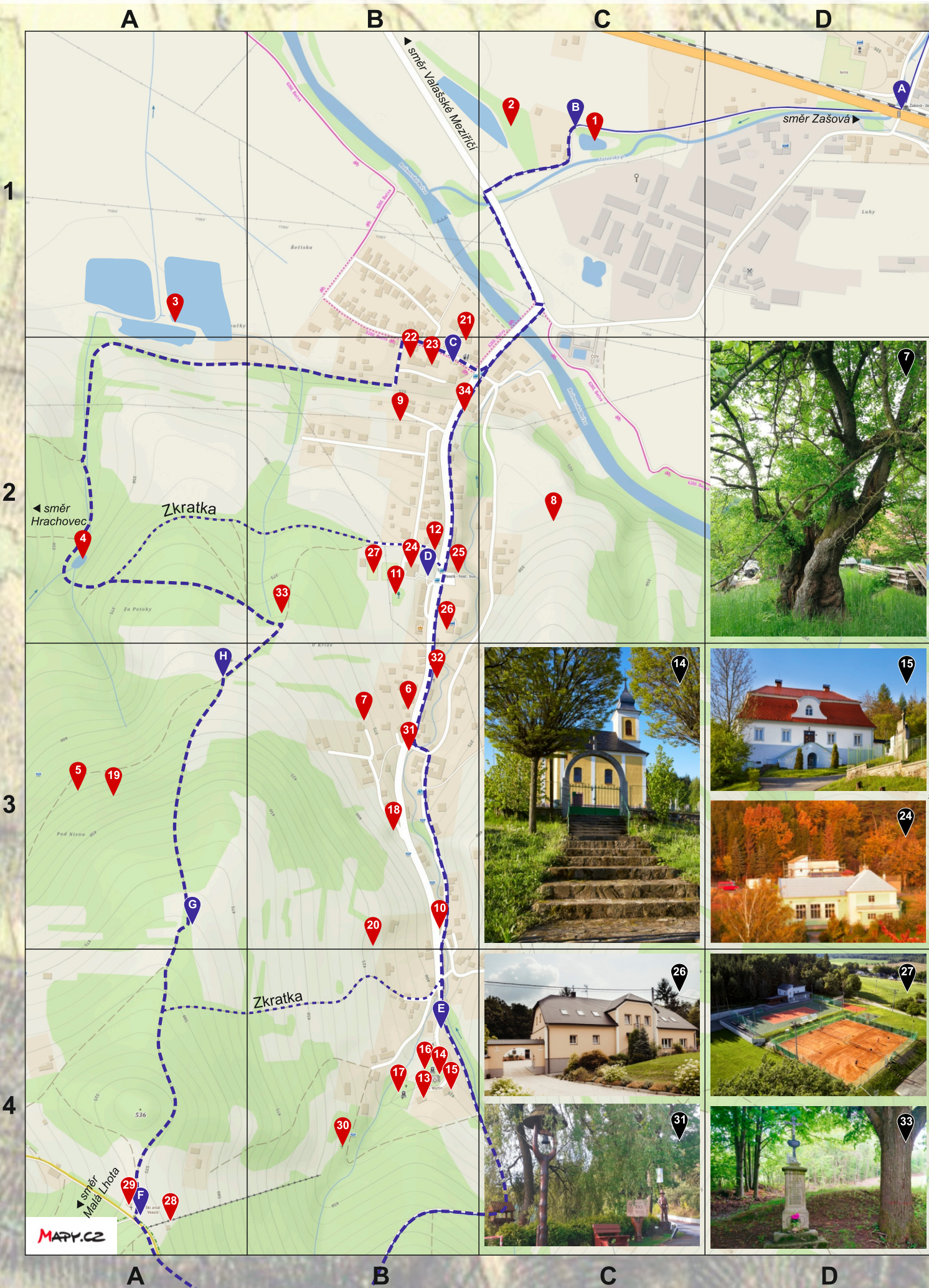






PŘÍRODNÍ A KULTURNÍ DĚDICTVÍ VESELÉ

(MÍSTNÍ ČÁSTI ZAŠOVÉ)



- 1 **Bažantův rybník – Horňák (C1)**
Na katastru obce Zašová, soukromý pozemek.
- 2 **Bažantův rybník – Dolňák (C1)**
Výbudován v roce 2020 v blízkosti bývalého stejnojmenného mlýna, soukromý pozemek.
- 3 **Veselské rybníky (2016–2017) (A1)**
Tři rybníky o celkové výměře 5 ha. Sportovní rybolov a prodej ryb.
- 4 **Zuzaňákův / Fojtův rybník (A2)**
- 5 **U tří studánek (A3)**
- 6 **Bývalý zdroj vody U Rýnky (B3)**
- 7 **Grygarova hrušeň (B3)**
S odhadovaným věkem přes 200 let je jednou z nejstarších hrušní ve vsetínském okrese.
- 8 **Kovářova hrušeň (C2)**
Odhadované stáří 150 let.
- 9 **Dub na Hradišti (B2)**
Odhadované stáří 170 let.
- 10 **Lípa Svobody (B3)**
Mohutná lípa srdčitá slavnostně zasazena 28. 10. 1919 na počest vzniku Republiky Československé.
- 11 **Fojtův dub (B2)**
Dub letní, odhadované stáří zhruba 150 let. Roku 2018 vyhlášen památným stromem.
- 12 **Původní fojtská kovárna čp. 60 (B2)**
Do počátku 20. století byla součástí fojství. Ve 20. letech byl u usedlosti vybudován větrný mlýn, který však v roce 1950 zaniká.
- 13 **Bývalá škola (B4)**
První škola ve Veselé, byla postavena r. 1815 za správec krásenského panství Josefa Drobníka. Dnes slouží jako rodinný dům.
- 14 **Kostel sv. Martina (B4)**
Po celou dobu své existence (od r. 1821) je kostel výraznou krajinnou dominantou obce a jednou z posledních památek josefínského stavebního stylu na Valašsku.
- 15 **Fara (B4)**
Přestože fara prošla množstvím stavebních úprav, její josefínská podstata (1785) byla zachována. Ozdobou celé stavby je pak mansardová střecha. Kostel i fara jsou stavby prohlášené za kulturní památky s nezpochybnitelnou hodnotou.
- 16 **Starý hřbitov s misijním křížem (B4)**
Hřbitov je zde uváděn od roku 1586, řadí se tak mezi nejstarší hřbitovy na Valašsku. Misijní kříž před kostelem je z roku 1865. Jižně od kostela je hrob JUDr. Aloise Mikyky (1831–1903), dlouholetého starosty Val. Meziríčí, poslance Moravského zemského sněmu i vídeňské Říšské rady. Jeho příběh viz u hrobu.
- 17 **Nový hřbitov s Čapkovým křížem (B4)**
- 18 **Bývalý obecní kamenolom Ve Skále (B3)**
Zaniká v roce 1942. Kámen z tohoto lomu byl použit na výstavbu cesty od mostu k hasičské zbrojnici a okresní cesty z Veselé.
- 19 **Bývalý kamenolom Skála nad studánkami (A3)**
- 20 **Bývalý obecní kamenolom Na Kopci (B3)**
- 21 **Bývalý Rudolfův mlýn (B2)**
Ač mlýn mezi léty 1888–1890 zaniká, majitelům gruntu čp. 1 se dodnes říká „U Mynářů“.
- 22 **Bývalá nová škola (B2)**
Budova vystavěná v roce 1930 sloužila k výuce do roku 1986.
- 23 **Mateřská školka a knihovna (B2)**



- 24 **Kulturní dům s restaurací (B2)**
Byl vybudován za aktivní účasti veselských občanů. Slavnostně otevřen v roce 1962.
- 25 **Hasičská zbrojnice (B2)**
- 26 **Penzion Na Fojtství (B2)**
Budova bývalého fojství čp. 6 patří k nejstarším veselským stavením. Zprávy o něm se objevují už k roku 1516. Po rekonstrukci v něm současní majitelé provozují rodinný penzion.
- 27 **Sportovní areál Pod Smrčím (B2)**
Bývalé cvičiště Orla, nyní zázemí pro tenisty, hasiče, házenkáře i další sporty. Workoutové a dětské hřiště.
- 28 **Ski areál Veselá (A4)**
Nachází se v nadmořské výšce 450 až 530 m.n.m. Délka hlavní sjezdovky je 390 m, převýšení 70 m.
- 29 **Hraniční kříž (A4)**
Na hranici tří katastrů (obce Veselá, Malé Lhota a Hrachovec) na bývalé umrlčí cestě byl vybudován ve 30. letech 20. století. Současný kříž obnovili obyvatelé Hrachovce v roce 2000.
- 30 **Kaplička u studánky (B4)**
Byla zbudována v roce 1938 vlastním nákladem zdejší mládeže na památku dvacetiletí Československé republiky.
- 31 **V Ráji – zvonice a socha Valacha (B3)**
Řezba v životní velikosti, vytvořená zašovským řezbářem Adolfem Kreiselem v roce 2012.
- 32 **Pilířová kaplička (B3)**
Pochází z období První republiky.
- 33 **Fojtův kříž a lípy (B2)**
Lípy u kříže posledního dědičného fojta ve Veselé Michala Bechného (1824–1886), byly vysazeny s nově vztýčeným křížem v roce 1863 jako prosba za narození syna.
- 34 **Pomník obětem světových válek (B2)**
Byl vybudován z iniciativy místních občanů v roce 1956, avšak ve své době nesměl být ani vysvěcen.

INFORMAČNÍ TABULE

- A **Vlakové nádraží - informace o obci (D1)**
- B **Veselská voda (C1)**
- C **O vzniku Veselé, historie veselského mostu (B2)**
- D **Fojtství, historické domy a výstavba (B2)**
- E **Kostel a veselské kříže (B4)**
- F **Panorama Veřovických vrchů (A4)**
- G **Louka plná výhledů (A3)**
- H **Rozcestí Tři meze (A3)**

