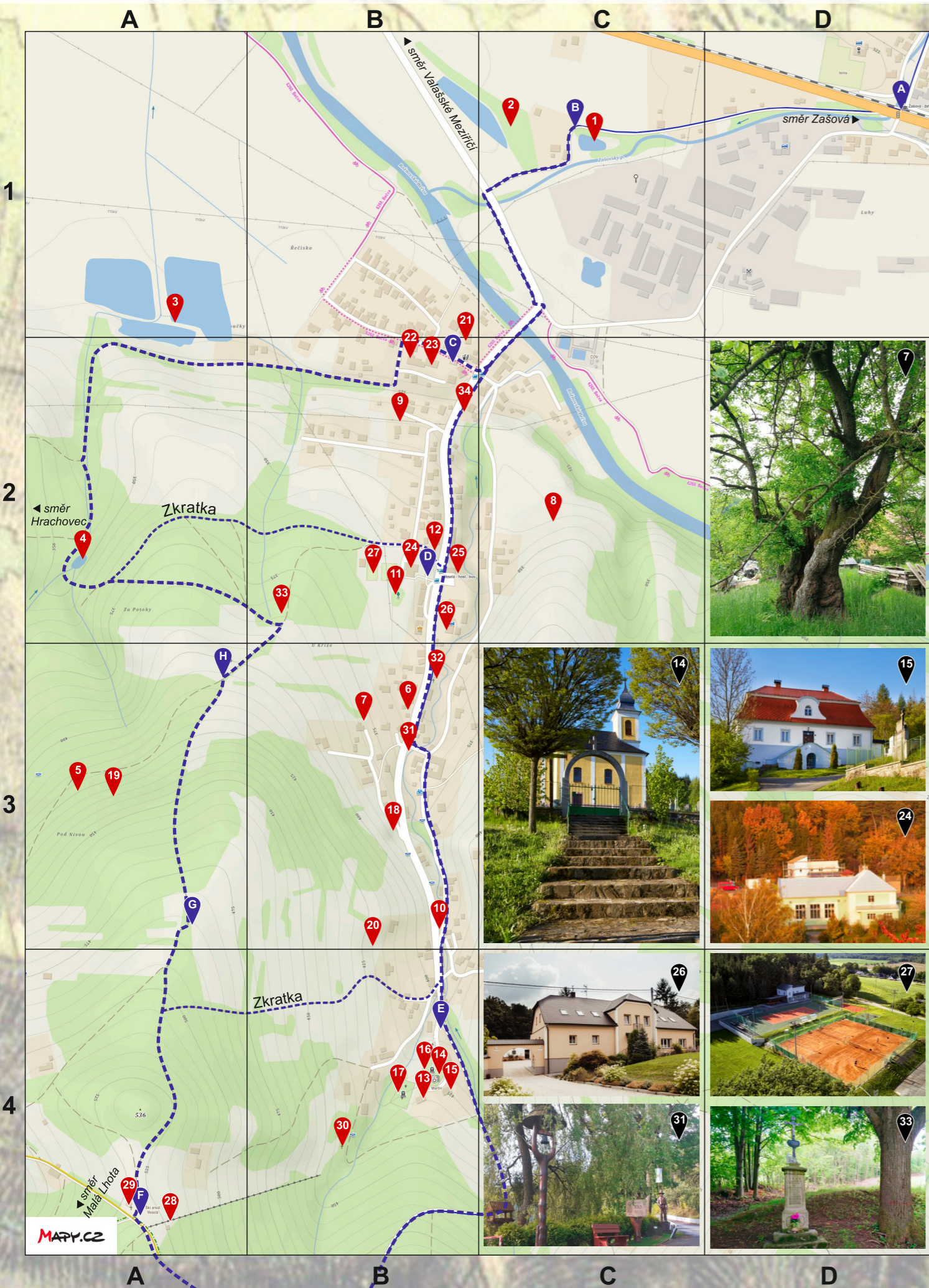




# PŘÍRODNÍ A KULTURNÍ DĚDICTVÍ VESELÉ (MÍSTNÍ ČÁSTI ZAŠOVÉ)



- 1 Bažantův rybník – Horňák (C1)**  
Na katastru obce Zašová, soukromý pozemek.
- 2 Bažantův rybník – Dolňák (C1)**  
Vybudován v roce 2020 v blízkosti bývalého stejnojmenného mlýna, soukromý pozemek.
- 3 Veselské rybníky (2016–2017) (A1)**  
Tři rybníky o celkové výměře 5 ha. Sportovní rybolov a prodej ryb.
- 4 Zuzaňákův / Fojtův rybník (A2)**
- 5 U tří studánek (A3)**
- 6 Bývalý zdroj vody U Rýnky (B3)**
- 7 Grygarova hrušeň (B3)**  
S odhadovaným věkem přes 200 let je jednou z nejstarších hrušní ve vsetínském okrese.
- 8 Kovářova hrušeň (C2)**  
Odhadované stáří 150 let.
- 9 Dub na Hradišti (B2)**  
Odhadované stáří 170 let.
- 10 Lípa Svobody (B3)**  
Mohutná lípa srdčitá slavnostně zasazena 28. 10. 1919 na počest vzniku Republiky Československé.
- 11 Fojtův dub (B2)**  
Dub letní, odhadované stáří zhruba 150 let. Roku 2018 vyhlášen památným stromem.
- 12 Původní fojtská kovárna čp. 60 (B2)**  
Do počátku 20. století byla součástí fojství. Ve 20. letech byl u usedlosti vybudován větrný mlýn, který však v roce 1950 zaniká.
- 13 Bývalá škola (B4)**  
První škola ve Veselé, byla postavena r. 1815 za správe krásenského panství Josefa Drobníka. Dnes slouží jako rodinný dům.
- 14 Kostel sv. Martina (B4)**  
Po celou dobu své existence (od r. 1821) je kostel výraznou krajinnou dominantou obce a jednou z posledních památek josefínského stavebního stylu na Valašsku.
- 15 Fara (B4)**  
Přestože fara prošla množstvím stavebních úprav, její josefínská podstata (1785) byla zachována. Ozdobou celé stavby je pak mansardová střecha. Kostel i fara jsou stavby prohlášené za kulturní památky s nezpochybnitelnou hodnotou.
- 16 Starý hřbitov s misijním křížem (B4)**  
Hřbitov je zde uváděn od roku 1586, řadí se tak mezi nejstarší hřbitovy na Valašsku. Misijní kříž před kostelem je z roku 1865. Jižně od kostela je hrob JUDr. Aloise Mikyky (1831–1903), dlouholetého starosty Val. Meziříčí, poslance Moravského zemského sněmu i vídeňské Říšské rady. Jeho příběh viz u hrobu.
- 17 Nový hřbitov s Čapkovým křížem (B4)**
- 18 Bývalý obecní kamenolom Ve Skále (B3)**  
Zaniká v roce 1942. Kámen z tohoto lomu byl použit na výstavbu cesty od mostu k hasičské zbrojnici a okresní cesty z Veselé.
- 19 Bývalý kamenolom Skála nad studánkami (A3)**
- 20 Bývalý obecní kamenolom Na Kopci (B3)**
- 21 Bývalý Rudolfův mlýn (B2)**  
Ač mlýn mezi léty 1888–1890 zaniká, majitelům gruntu čp. 1 se dodnes říká „U Mynářů“.
- 22 Bývalá nová škola (B2)**  
Budova vystavěná v roce 1930 sloužila k výuce do roku 1986.
- 23 Mateřská školka a knihovna (B2)**

- 24 Kulturní dům s restaurací (B2)**  
Byl vybudován za aktivní účasti veselských občanů. Slavnostně otevřen v roce 1962.
- 25 Hasičská zbrojnice (B2)**
- 26 Penzion Na Fojtství (B2)**  
Budova bývalého fojství čp. 6 patří k nejstarším veselským stavením. Zprávy o něm se objevují už k roku 1516. Po rekonstrukci v něm současní majitelé provozují rodinný penzion.
- 27 Sportovní areál Pod Smrčím (B2)**  
Bývalé cvičiště Orla, nyní zázemí pro tenisty, hasiče, házenkáře i další sporty. Workoutové a dětské hřiště.
- 28 Ski areál Veselá (A4)**  
Nachází se v nadmořské výšce 450 až 530 m.n.m. Délka hlavní sjezdovky je 390 m, převýšení 70 m.
- 29 Hraniční kříž (A4)**  
Na hranici tří katastrů (obce Veselá, Malé Lhoty a Hrachovce) na bývalé umřiči cestě byl vybudován ve 30. letech 20. století. Současný kříž obnovili obyvatelé Hrachovce v roce 2000.
- 30 Kaplička u studánky (B4)**  
Byla zbudována v roce 1938 vlastním nákladem zdejší mládeže na památku dvacetiletí Československé republiky.
- 31 V Ráji – zvonice a socha Valacha (B3)**  
Řezba v životní velikosti, vytvořená zašovským řezbářem Adolfem Kreislem v roce 2012.
- 32 Pilířová kaplička (B3)**  
Pochází z období První republiky.
- 33 Fojtův kříž a lípy (B2)**  
Lípy u kříže posledního dědičného fojta ve Veselé Michala Bechného (1824–1886), byly vysazeny s nově vztýčeným křížem v roce 1863 jako prosba za narození syna.
- 34 Pomník obětem světových válek (B2)**  
Byl vybudován z iniciativy místních občanů v roce 1956, avšak ve své době nesměl být ani vysvěcen.

## INFORMAČNÍ TABULE

- A Vlakové nádraží - informace o obci (D1)**
- B Veselská voda (C1)**
- C O vzniku Veselé, historie veselského mostu (B2)**
- D Fojtství, historické domy a výstavba (B2)**
- E Kostel a veselské kříže (B4)**
- F Panorama Veřovických vrchů (A4)**
- G Louka plná výhledů (A3)**
- H Rozcestí Tři meze (A3)**

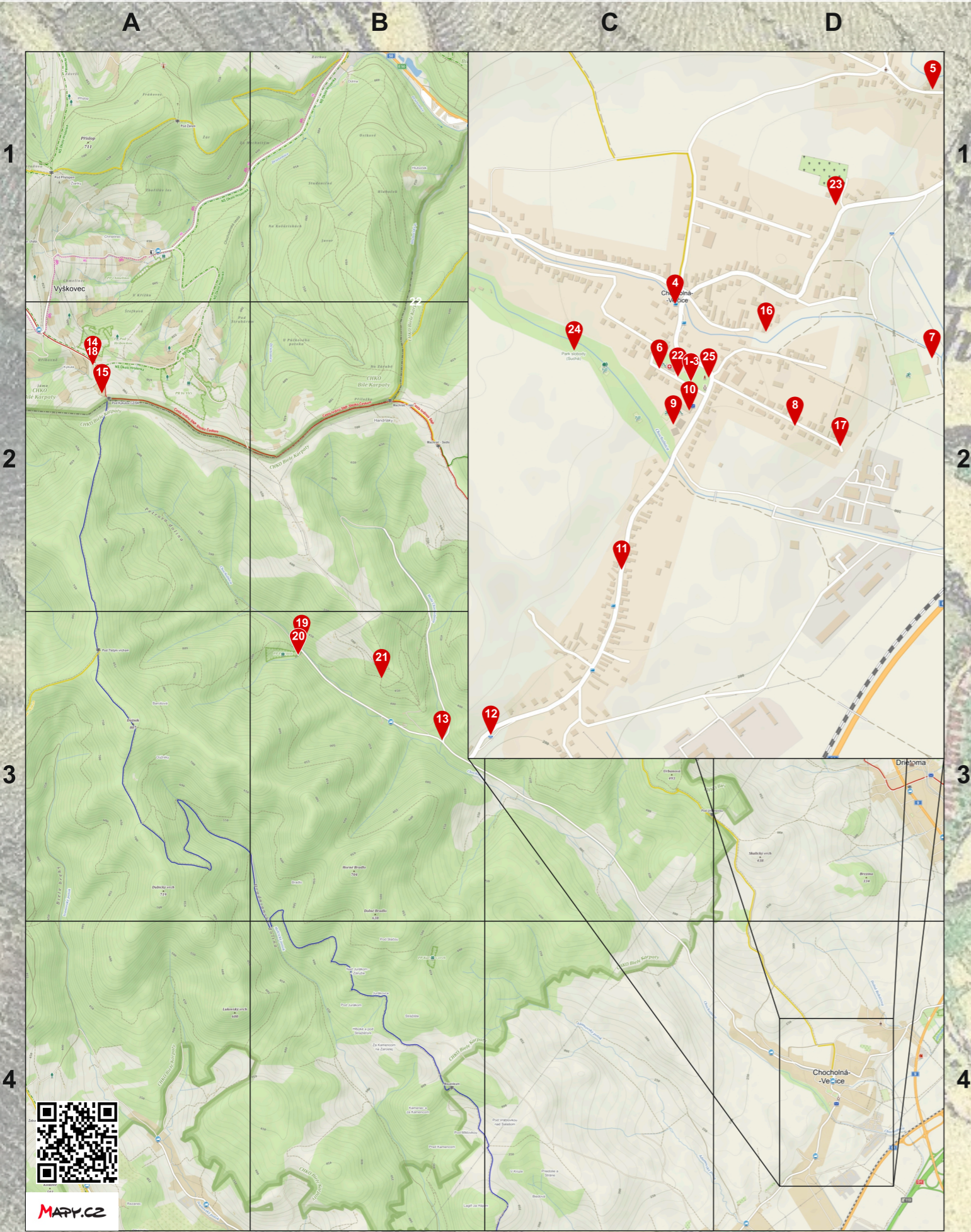




# NÁUČNÝ CHODNÍK: CHRÁŇME ODKAZ NAŠICH PREDKOV CHOCHOLNÁ-VELČICE



HLAVNÝ CEZHRANIČNÝ PARTNER: OBEC ZAŠOVÁ



- 1 Obec Chocholná-Velčice základné informácie
- 2 Mapa katastra obce, pomenovanie lokalít
- 3 Dali o obci vedieť
- 4 Mlyny v obci Chocholná-Velčice
- 5 „Stoličková“ fabrika v Malej Chocholnej
- 6 Dobrovoľný hasičský zbor Chocholná-Velčice
- 7 Futbalový oddiel TJ Sokol Chocholná-Velčice
- 8 TJ Sokol Chocholná-Velčice
- 9 Základná škola Chocholná-Velčice
- 10 Predstavitelia obce
- 11 Alexander Dubček a Velčice
- 12 Klíma a minerálne vody v katastri
- 13 Flóra a fauna a príklady praktickej ochrany prírody
- 14 Lúky, pasienky a liečivé bylinky
- 15 Prvá kopaničiarska škola na Slovensku a Ferdinand Dúbravský
- 16 Vodovod a kanalizácia Chocholná-Velčice
- 17 Rieka Váh a regulácia jej toku
- 18 Návrat k tradíciám
- 19 Poľovníctvo, poľovný revír, poľovná zver
- 20 Lesy Chocholnianskej doliny
- 21 Kykula - život vo vrchoch
- 22 Tradičné ľudové odievanie obce
- 23 Starostlivosť o životné prostredie - odpadové hospodárstvo
- 24 Vodstvo a Chocholnica
- 25 Stalo sa počas 2. svetovej vojny



Gustav Abel s manželkou



Mlyn Dadov



DHZ, cca 80-te roky




Postup do IV. ligy 2013-2014



Ján Kozárec a Jozef Vilímek



Velká Chocholná 1713



Alexander Dubček



Plody jarabiny oskorušovej



Modlívka zelená



Váh a jeho síhote



Areál pre Western rodeo pod Tlstou horou



Poľovníci



Prírodná pamiatka Petrová



Gajdošská muzika Holáskovcov, 1895



Ženský kroj



Pramenisko Pod Tlstou horou



MAPY.CZ



EURÓPSKA ÚNIA  
EURÓPSKY FOND  
REGIONÁLNEHO ROZVOJA  
SPOLOČNE BEZ HRANÍC



Fond malých projektov